













Reporte	Tipo	Foto	Placa	Confianza	Fecha de reporte	Latitud	Longitud	Ubicación
2177	Manejo por el hombro		CK0053	93.4398	2018-02-01 07:07:57 -0500	0.0	0.0	
2178	Mal estacionado		D00613	92.2747	2018-02-01 13:29:29 -0500	0.0	0.0	



Reporte	Tipo	Foto	Placa	Confianza	Fecha de reporte	Latitud	Longitud	Ubicación
2181	Placa vencida		AE0116	90.0222	2018-02-02 12:11:23 -0500	0.0	0.0	
2182	Mal estacionado		AC9025	90.9505	2018-02-02 16:45:51 -0500	0.0	0.0	



Reporte	Tipo	Foto	Placa	Confianza	Fecha de reporte	Latitud	Longitud	Ubicación
2184	Placa vencida		209296	89.4693	2018-02-04 08:43:05 -0500			Puente sobre Autopista, Vista Alegre, Panama
2186	Mal estacionado		249233	89.1518	2018-02-04 12:02:49 -0500	9.01537	-79.5363	Av La Fuente, Panamá, Panama



Reporte	Tipo	Foto	Placa	Confianza	Fecha de reporte	Latitud	Longitud	Ubicación
2188	Placa vencida		415978	90.8028	2018-02-04 20:16:26 -0500	0.0	0.0	
2189	Placa vencida		AN4824	90.9713	2018-02-04 20:16:41 -0500	0.0	0.0	



Reporte	Tipo	Foto	Placa	Confianza	Fecha de reporte	Latitud	Longitud	Ubicación
2190	Placa vencida		8RI4788	82.7937	2018-02-04 20:17:05 -0500	9.02448	-79.4704	Corredor Sur, Panamá, Panama
2191	Mal estacionado		279297	92.4294	2018-02-06 07:31:22 -0500	8.98913	-79.5107	



Reporte	Tipo	Foto	Placa	Confianza	Fecha de reporte	Latitud	Longitud	Ubicación
2192	Placa vencida		516061	84.5484	2018-02-06 12:53:13 -0500	0.0	0.0	
2193	Placa vencida		302695	92.2133	2018-02-06 12:58:03 -0500	8.97579	-79.5242	Avenida Balboa, Panamá, Panama



Reporte	Tipo	Foto	Placa	Confianza	Fecha de reporte	Latitud	Longitud	Ubicación
2194	Placa vencida		AE9745	88.962	2018-02-06 19:44:09 -0500	9.0094	-79.5211	Palmeira, Calle 72 A Oeste, Panamá, Panama
2195	Placa vencida		176628	91.4861	2018-02-06 19:52:37 -0500	9.02318	-79.5183	Calle 80B Oeste, Panamá, Panama



Reporte	Tipo	Foto	Placa	Confianza	Fecha de reporte	Latitud	Longitud	Ubicación
2196	Placa vencida		AN7215	91.0374	2018-02-06 19:53:37 -0500	9.02318	-79.5183	Calle 80B Oeste, Panamá, Panama
2197	Placa vencida		AC3031	85.4496	2018-02-07 20:11:58 -0500	0.0	0.0	



Reporte	Tipo	Foto	Placa	Confianza	Fecha de reporte	Latitud	Longitud	Ubicación
2198	Placa vencida		AN8259	86.1276	2018-02-08 07:18:57 -0500	8.96795	-79.5323	Avenida Balboa, Panamá, Panama
2199	Placa vencida		AI6537	89.8644	2018-02-08 08:01:32 -0500	8.96095	-79.5395	Viaducto 3 de Noviembre, Panamá, Panama



Reporte	Tipo	Foto	Placa	Confianza	Fecha de reporte	Latitud	Longitud	Ubicación
2200	Placa vencida		673146	89.8529	2018-02-08 08:23:36 -0500	8.42967	-82.4532	Carr. Panamericana, David, Panama
2201	Placa vencida		814181	84.4623	2018-02-08 08:42:26 -0500	0.0	0.0	

Reporte	Tipo	Foto	Placa	Confianza	Fecha de reporte	Latitud	Longitud	Ubicación
2202	Placa vencida		598967	88.2318	2018-02-08 08:57:43 -0500	8.97532	-79.5293	Hispania, Panama City, Panama
2203	Placa vencida		AN4462	90.6143	2018-02-08 10:01:55 -0500	9.00265	-79.533	Carr. Panamericana, Panamá, Panama



Reporte	Tipo	Foto	Placa	Confianza	Fecha de reporte	Latitud	Longitud	Ubicación
2204	Placa vencida		078148	86.3788	2018-02-08 11:43:03 -0500	8.95678	-79.5561	Av Romulo Escobar Bethancourt, Panamá, Panama
2205	Placa vencida		604193	80.151	2018-02-08 11:53:40 -0500	0.0	0.0	



Reporte	Tipo	Foto	Placa	Confianza	Fecha de reporte	Latitud	Longitud	Ubicación
2206	Placa vencida		597936	92.865	2018-02-08 13:15:18 -0500	8.98765	-79.5202	Condominio Las Veranas, Calle 57 Este, Panamá, Panama
2207	Placa vencida		582559	88.2538	2018-02-08 16:16:42 -0500	9.02553	-79.4673	Av Marina del Nte & Corredor Sur, Panamá, Panama



Reporte	Tipo	Foto	Placa	Confianza	Fecha de reporte	Latitud	Longitud	Ubicación
2208	Placa vencida		AK7310	86.2407	2018-02-08 17:55:13 -0500	0.0	0.0	
2210	Placa vencida		571132	85.1079	2018-02-08 21:32:49 -0500	8.91315	-79.6967	Calle 7ma, Cd Vacamonte, Nuevo Arraiján, Panama



Reporte	Tipo	Foto	Placa	Confianza	Fecha de reporte	Latitud	Longitud	Ubicación
2211	Placa vencida		744217	83.128	2018-02-09 07:21:46 -0500	8.99948	-79.5822	Calle Jorge Gil, Panamá, Panama
2212	Placa vencida		260960	93.6332	2018-02-09 08:09:21 -0500	8.42956	-82.4529	



Reporte	Tipo	Foto	Placa	Confianza	Fecha de reporte	Latitud	Longitud	Ubicación
2213	Placa vencida		490340	88.9965	2018-02-09 09:01:52 -0500	8.98145	-79.5279	Av Manuel Espinosa Batista, Panamá, Panama
2214	Placa vencida		616073	91.4513	2018-02-09 13:46:13 -0500	8.98034	-79.5232	Calle 50, Panamá, Panama



Reporte	Tipo	Foto	Placa	Confianza	Fecha de reporte	Latitud	Longitud	Ubicación
2215	Placa vencida		MB1077	88.6741	2018-02-09 13:46:30 -0500	8.98052	-79.523	Calle 50, Panamá, Panama
2216	Placa vencida		A10099	88.2619	2018-02-09 17:11:23 -0500	8.97549	-79.525	Avenida Balboa, Panamá, Panama



Reporte	Tipo	Foto	Placa	Confianza	Fecha de reporte	Latitud	Longitud	Ubicación
2217	Placa vencida		CD2606	93.1985	2018-02-13 23:10:17 -0500	8.99166	-79.521	
2218	Placa vencida		AN2859	91.3714	2018-02-14 14:22:20 -0500	8.97791	-79.5236	Calle Rogelio Alfaro, Panamá, Panama



Reporte	Tipo	Foto	Placa	Confianza	Fecha de reporte	Latitud	Longitud	Ubicación
2219	Placa vencida		681904	89.6308	2018-02-15 08:08:05 -0500	8.95542	-79.6608	
2220	Placa vencida		974664	90.5122	2018-02-15 10:37:34 -0500	8.97653	-79.5242	Av. 5a B. Sur, Panamá, Panama



Reporte	Tipo	Foto	Placa	Confianza	Fecha de reporte	Latitud	Longitud	Ubicación
2221	Placa vencida	 A rear view of a white Hyundai van on a road. The license plate is 145677 and is highlighted with a pink box. The van has '2527 HYUNDAI COUNTY' on the back.	145677	88.587	2018-02-15 11:12:06 -0500	9.02447	-79.4699	Corredor Sur, Panamá, Panama
2223	Placa vencida	 A rear view of a red Lexus sedan on a road. The license plate is 615726 and is highlighted with a pink box. The car is a Lexus ES.	615726	90.5987	2018-02-15 17:26:52 -0500	9.00226	-79.4851	Corredor Sur, Panamá, Panama



Reporte	Tipo	Foto	Placa	Confianza	Fecha de reporte	Latitud	Longitud	Ubicación
2224	Placa vencida		395694	90.34	2018-02-15 18:13:25 -0500	0.0	0.0	
2225	Placa vencida		CB6939	90.4341	2018-02-16 12:37:55 -0500	0.0	0.0	



Reporte	Tipo	Foto	Placa	Confianza	Fecha de reporte	Latitud	Longitud	Ubicación
2226	Placa vencida		AT1738	88.2049	2018-02-16 13:27:49 -0500	8.99619	-79.5122	Av. Belisario Porras, Panamá, Panama
2227	Placa vencida		856102	88.0604	2018-02-16 15:25:32 -0500	8.99617	-79.5122	Calle 67 1/2 Este, Panamá, Panama

Reporte	Tipo	Foto	Placa	Confianza	Fecha de reporte	Latitud	Longitud	Ubicación
2229	Placa vencida		AE6117	85.6656	2018-02-17 11:24:42 -0500	8.97371	-79.5658	Av Omar Torrijos Herrera, Panamá, Panama
2230	Placa vencida		AE9003	90.3839	2018-02-17 12:06:31 -0500	9.01502	-79.5355	Carr. Panamericana, Panamá, Panama



Reporte	Tipo	Foto	Placa	Confianza	Fecha de reporte	Latitud	Longitud	Ubicación
2231	Placa vencida		A16623	85.2584	2018-02-17 12:27:55 -0500	8.91732	-79.7091	Autopista Panamá-La Chorrera, Nuevo Arraiján, Panama
2232	Placa vencida		AL0656	87.527	2018-02-17 12:37:21 -0500	8.94411	-79.6719	Autopista Panamá-La Chorrera, Panama



Reporte	Tipo	Foto	Placa	Confianza	Fecha de reporte	Latitud	Longitud	Ubicación
2233	Placa vencida		638449	87.7386	2018-02-17 13:39:07 -0500	9.00923	-79.5082	Torre 300, Av. 12 de Octubre, Panamá, Panama
2235	Manejo por el hombro		AS4500	87.0471	2018-02-17 15:46:06 -0500	9.03522	-79.6286	Av Omar Torrijos Herrera, Panama



Reporte	Tipo	Foto	Placa	Confianza	Fecha de reporte	Latitud	Longitud	Ubicación
2236	Mal estacionado		581144	87.8219	2018-02-19 10:01:33 -0500	0.0	0.0	
2237	Placa vencida		BC9169	89.644	2018-02-19 11:28:30 -0500	8.90671	-79.7451	Calle Aroyo, La Chorrera, Panama



Reporte	Tipo	Foto	Placa	Confianza	Fecha de reporte	Latitud	Longitud	Ubicación
2238	Placa vencida		989291	89.1258	2018-02-19 11:29:07 -0500	8.90669	-79.745	Calle Aroyo, La Chorrera, Panama
2239	Placa vencida		584282	88.0849	2018-02-19 11:29:48 -0500	8.90669	-79.7451	Calle Aroyo, La Chorrera, Panama



Reporte	Tipo	Foto	Placa	Confianza	Fecha de reporte	Latitud	Longitud	Ubicación
2240	Placa vencida		MI0396	86.7054	2018-02-19 14:36:04 -0500	8.99944	-79.5817	Calle Etanislao Orobio, Panamá, Panama
2241	Placa vencida		990739	92.5018	2018-02-19 15:37:32 -0500	0.0	0.0	



Reporte	Tipo	Foto	Placa	Confianza	Fecha de reporte	Latitud	Longitud	Ubicación
2242	Placa vencida		488737	89.321	2018-02-19 17:04:38 -0500	9.00977	-79.5038	Ph Demetra, Calle 86 Este, Panamá, Panama
2243	Placa vencida		980567	91.4145	2018-02-19 17:42:53 -0500	8.99514	-79.4928	Corredor Sur, Panamá, Panama



Reporte	Tipo	Foto	Placa	Confianza	Fecha de reporte	Latitud	Longitud	Ubicación
2244	Placa vencida		475021	91.7394	2018-02-20 09:48:26 -0500	8.98173	-79.5062	Corredor Sur, Panamá, Panama
2245	Placa vencida		014632	87.2648	2018-02-20 17:27:57 -0500	8.99864	-79.5257	



Reporte	Tipo	Foto	Placa	Confianza	Fecha de reporte	Latitud	Longitud	Ubicación
2246	Placa vencida		AJ4027	92.6565	2018-02-20 17:39:20 -0500	9.02739	-79.5186	Global Industrial Solutions, Vía Ricardo J. Alfaro, Panama City, Panama
2247	Placa vencida		721579	89.5673	2018-02-20 18:55:55 -0500	8.98487	-79.5191	Av. Ricardo Arango, Panamá, Panama



Reporte	Tipo	Foto	Placa	Confianza	Fecha de reporte	Latitud	Longitud	Ubicación
2248	Placa vencida		581144	88.8986	2018-02-21 00:02:06 -0500	0.0	0.0	
2249	Placa vencida		644246	90.1161	2018-02-21 11:15:53 -0500	8.97099	-79.5341	Calle 36 Este, Panamá, Panama



Reporte	Tipo	Foto	Placa	Confianza	Fecha de reporte	Latitud	Longitud	Ubicación
2250	Placa vencida		534960	85.9571	2018-02-21 12:19:04 -0500	0.0	0.0	
2253	Placa vencida		AS3043	91.0312	2018-02-21 17:38:55 -0500	8.99158	-79.4952	Corredor Sur, Panamá, Panama



Reporte	Tipo	Foto	Placa	Confianza	Fecha de reporte	Latitud	Longitud	Ubicación
2254	Placa vencida		AY9129	92.3261	2018-02-21 17:42:50 -0500	8.99441	-79.4933	Corredor Sur, Panamá, Panama
2255	Placa vencida		AK5705	91.491	2018-02-21 21:08:33 -0500	8.91286	-79.6967	Calle 7ma, Cd Vacamonte, Nuevo Arraiján, Panama



Reporte	Tipo	Foto	Placa	Confianza	Fecha de reporte	Latitud	Longitud	Ubicación
2256	Placa vencida		372412	85.4697	2018-02-22 11:11:14 -0500	8.96124	-79.5428	Monumento a los Mártires del 9 de enero de 1964, Av de los Mártires, Panamá, Panama
2257	Placa vencida		987284	90.7025	2018-02-22 14:50:33 -0500	9.01895	-79.5141	Vía Fernández de Córdoba, Panamá, Panama



Reporte	Tipo	Foto	Placa	Confianza	Fecha de reporte	Latitud	Longitud	Ubicación
2258	Placa vencida		CE1099	87.3984	2018-02-22 17:36:43 -0500	8.9858	-79.5278	Calle Eusebio A. Morales 16, Panamá, Panama
2259	Placa vencida		403734	90.0411	2018-02-23 00:32:56 -0500	8.91319	-79.6965	Calle 7ma, Cd Vacamonte, Nuevo Arraiján, Panama



Reporte	Tipo	Foto	Placa	Confianza	Fecha de reporte	Latitud	Longitud	Ubicación
2260	Placa vencida		826077	92.3311	2018-02-23 07:46:13 -0500	0.0	0.0	
2261	Placa vencida		AK0664	91.5488	2018-02-23 08:03:03 -0500	0.0	0.0	



Reporte	Tipo	Foto	Placa	Confianza	Fecha de reporte	Latitud	Longitud	Ubicación
2262	Placa vencida		AI6478	89.3934	2018-02-23 15:16:29 -0500	8.99788	-79.5067	Calle 74 Este, Panamá, Panama
2263	Placa vencida		AX8434	87.1853	2018-02-23 16:23:25 -0500	8.986	-79.5293	Adir, Calle Eric del Valle, Panamá, Panama

Reporte	Tipo	Foto	Placa	Confianza	Fecha de reporte	Latitud	Longitud	Ubicación
2264	Placa vencida		AN7949	85.8334	2018-02-24 13:57:42 -0500	8.9778	-79.5124	Calle Ramon H. Jurado, Panamá, Panama
2265	Placa vencida		555002	90.0593	2018-02-24 14:58:16 -0500	8.98535	-79.5216	Edificio eden-roc, Av. Samuel Lewis, Panamá, Panama

Reporte	Tipo	Foto	Placa	Confianza	Fecha de reporte	Latitud	Longitud	Ubicación
2266	Placa vencida		903702	84.0699	2018-02-25 17:26:00 -0500	8.94071	-79.5709	Carr. Panamericana, Panama
2267	Placa vencida		275605	92.6226	2018-02-26 15:51:17 -0500	9.01935	-79.5241	Av Rio de Janeiro, Panamá, Panama

Reporte	Tipo	Foto	Placa	Confianza	Fecha de reporte	Latitud	Longitud	Ubicación
2268	Placa vencida		213849	85.4683	2018-02-27 12:38:00 -0500	0.0	0.0	
2269	Placa vencida		582063	89.3971	2018-02-27 16:52:54 -0500	9.00983	-79.4739	Bayside, Panamá, Panama

Reporte	Tipo	Foto	Placa	Confianza	Fecha de reporte	Latitud	Longitud	Ubicación
2270	Placa vencida		534994	87.9266	2018-02-27 19:11:35 -0500	8.92447	-79.6984	Autopista Panamá-La Chorrera, Nuevo Arraiján, Panama
2271	Placa vencida		MI0503	91.4586	2018-02-28 12:25:10 -0500	8.96274	-79.5357	Avenida Balboa, Panamá, Panama

Reporte	Tipo	Foto	Placa	Confianza	Fecha de reporte	Latitud	Longitud	Ubicación
2272	Placa vencida		BC5597	91.7565	2018-02-28 12:59:54 -0500	8.43365	-82.4447	
2273	Placa vencida		509111	89.6812	2018-02-28 15:23:10 -0500	8.43057	-82.4526	Paso peatonal, San Pablo Viejo, Panama

Reporte	Tipo	Foto	Placa	Confianza	Fecha de reporte	Latitud	Longitud	Ubicación
2274	Placa vencida		497328	82.5942	2018-02-28 17:34:13 -0500	8.9254	-79.6994	Puente sobre Autopista, Vista Alegre, Panama