


















Reporte	Tipo	Foto	Placa	Confianza	Fecha de reporte	Latitud	Longitud	Ubicación
1939	Mal estacionado		AE6158	92.7113	2017-12-02 09:42:22 -0500	8.97564	-79.5288	Allure at the Park, Calle 44 Este, Panama City, Panama
1943	Mal estacionado		AY6320	90.8872	2017-12-04 15:52:19 -0500	9.01039	-79.4632	ACQUA I, Av Paseo del Mar, Panamá, Panama
1945	Manejo por el hombro		405952	91.9374	2017-12-04 17:12:02 -0500	9.02316	-79.5267	Carr. Panamericana, Panamá, Panama




Reporte	Tipo	Foto	Placa	Confianza	Fecha de reporte	Latitud	Longitud	Ubicación
1947	Placa vencida		399977	91.0962	2017-12-04 18:33:18 -0500	9.0354	-79.5281	Av Condado del Rey, Panamá, Panama
1948	Mal estacionado		162125	85.1522	2017-12-04 19:41:33 -0500	9.03115	-79.5148	El Milagro N.2, Panamá, Panama
1949	Mal estacionado		AR1506	91.7353	2017-12-04 19:42:58 -0500	9.03083	-79.5152	El Milagro N.2, Panamá, Panama




Reporte	Tipo	Foto	Placa	Confianza	Fecha de reporte	Latitud	Longitud	Ubicación
1952	Placa vencida		832278	89.8204	2017-12-05 18:28:14 -0500	9.02957	-79.4975	Minisuper Nuevo, Carr. Panamericana, San Miguelito, Panama
1956	Placa vencida		A13651	90.3744	2017-12-06 18:27:14 -0500	0.0	0.0	
1957	Mal estacionado		460549	90.9953	2017-12-07 13:58:46 -0500	9.06977	-79.4541	CNFII - Ramal Manuel F. Zarate, Panama City, Panama

Reporte	Tipo	Foto	Placa	Confianza	Fecha de reporte	Latitud	Longitud	Ubicación
1958	Manejo por el hombro		AJ1059	86.4541	2017-12-07 17:18:53 -0500	9.34901	-79.8783	Av. Randolph, Cativá, Panama
1959	Placa vencida		625582	92.8198	2017-12-07 18:01:31 -0500	8.97961	-79.5248	Calle 50, Panamá, Panama
1960	Placa vencida		926591	89.7644	2017-12-07 18:02:47 -0500	8.98277	-79.5195	Calle 50, Panamá, Panama




Reporte	Tipo	Foto	Placa	Confianza	Fecha de reporte	Latitud	Longitud	Ubicación
1961	Placa vencida		A14860	91.2983	2017-12-08 15:33:15 -0500	8.97613	-79.5309	Calle 44 Este, Panamá, Panama
1962	Mal estacionado		CE0836	89.2924	2017-12-08 21:23:49 -0500	0.0	0.0	
1964	Mal estacionado		CA7578	91.0437	2017-12-09 11:03:41 -0500	0.0	0.0	




Reporte	Tipo	Foto	Placa	Confianza	Fecha de reporte	Latitud	Longitud	Ubicación
1965	Mal estacionado		G08037	92.8736	2017-12-09 11:06:14 -0500	0.0	0.0	
1966	Manejo por el hombro		004313	80.8927	2017-12-09 11:07:17 -0500	0.0	0.0	
1967	Manejo por el hombro		AA0149	88.3178	2017-12-09 11:08:36 -0500	0.0	0.0	




Reporte	Tipo	Foto	Placa	Confianza	Fecha de reporte	Latitud	Longitud	Ubicación
1970	Placa vencida		595281	85.2254	2017-12-11 07:51:57 -0500	8.95507	-79.5981	Carr. Panamericana, Panama
1971	Placa vencida		428334	89.9042	2017-12-12 13:42:41 -0500	8.97799	-79.5271	Edificio Las Palmeras, Avenida Federico Boyd, Panamá, Panama
1972	Mal estacionado		695617	88.3587	2017-12-12 16:15:20 -0500	8.99507	-79.5296	Av. Saul J. Esses, Panamá, Panama




Reporte	Tipo	Foto	Placa	Confianza	Fecha de reporte	Latitud	Longitud	Ubicación
1973	Placa vencida		484621	90.3273	2017-12-12 18:53:47 -0500	9.025	-79.4665	Av Marina del Nte, Panamá, Panama
1974	Placa vencida		866439	86.5432	2017-12-13 06:12:40 -0500	9.03407	-79.521	Calle 9 A, Panamá, Panama
1975	Placa vencida		232744	89.9151	2017-12-13 06:13:30 -0500	9.03406	-79.5209	Calle 9 A, Panamá, Panama









Reporte	Tipo	Foto	Placa	Confianza	Fecha de reporte	Latitud	Longitud	Ubicación
1977	Placa vencida		291547	91.8039	2017-12-13 07:13:51 -0500	9.01183	-79.5107	Av. 12 de Octubre, Panamá, Panama
1980	Mal estacionado		385353	90.1213	2017-12-13 11:20:47 -0500	0.0	0.0	
1983	Placa vencida		870729	92.2332	2017-12-13 14:46:34 -0500	8.97884	-79.5257	Calle República de Uruguay, Panamá, Panama




Reporte	Tipo	Foto	Placa	Confianza	Fecha de reporte	Latitud	Longitud	Ubicación
1987	Mal estacionado	 A red Toyota SUV is parked on a paved street. The license plate is 701319. In the background, there are buildings and a sign that says 'COMPRAS POR 24hrs'.	701319	87.629	2017-12-13 20:42:43 -0500	9.03515	-79.5281	Av Condado del Rey, Panamá, Panama
1989	Mal estacionado	 A yellow Toyota sedan is parked on a street. The license plate is 3T-4096. In the background, there are palm trees and a 'No Parking' sign.	3T4096	84.1469	2017-12-14 12:31:17 -0500	0.0	0.0	
1993	Mal estacionado	 A green Toyota SUV is parked on a street. The license plate is 020479. In the background, there are buildings and a hillside.	020479	89.9421	2017-12-14 21:45:23 -0500	0.0	0.0	




Reporte	Tipo	Foto	Placa	Confianza	Fecha de reporte	Latitud	Longitud	Ubicación
1994	Mal estacionado		AM6312	86.7793	2017-12-14 21:47:28 -0500	0.0	0.0	
1995	Placa vencida		917734	88.5026	2017-12-15 09:07:36 -0500	8.97947	-79.5248	Calle 50, Panamá, Panama
1997	Placa vencida		AF6137	91.33	2017-12-15 16:29:12 -0500	8.96121	-79.5361	Cinta Costera, Panamá, Panama

Reporte	Tipo	Foto	Placa	Confianza	Fecha de reporte	Latitud	Longitud	Ubicación
1999	Placa vencida		CF0834	90.9258	2017-12-16 09:03:59 -0500	8.99713	-79.5278	Edificio Maheli, Planta Baja , Local No.13, Avenida Ramón Arias, Panamá, Panama
2000	Placa vencida		427614	88.0936	2017-12-16 18:30:52 -0500	9.01084	-79.536	Calle Juan Rivera Reyes, Panamá, Panama
2001	Estacionado en Discapacidad		695526	93.2436	2017-12-16 19:25:07 -0500	0.0	0.0	




Reporte	Tipo	Foto	Placa	Confianza	Fecha de reporte	Latitud	Longitud	Ubicación
2002	Mal estacionado		412563	90.7121	2017-12-16 19:26:37 -0500	8.9256	-79.7001	Puente sobre Autopista, Vista Alegre, Panama
2003	Mal estacionado		AK5344	77.6579	2017-12-16 19:27:45 -0500	8.92602	-79.7005	Puente sobre Autopista, Vista Alegre, Panama
2004	Mal estacionado		MA5585	90.3351	2017-12-16 22:33:56 -0500	8.97594	-79.5304	Calle 44 Este, Panamá, Panama




Reporte	Tipo	Foto	Placa	Confianza	Fecha de reporte	Latitud	Longitud	Ubicación
2006	Placa vencida		AE7590	90.6612	2017-12-18 16:33:37 -0500	9.01193	-79.5432	Corredor Nte., Panamá, Panama
2010	Placa vencida		573825	92.3347	2017-12-19 08:50:29 -0500	8.97587	-79.5284	Allure at the Park, Calle 44 Este, Panama City, Panama
2012	Placa vencida		A13697	87.3692	2017-12-20 15:25:18 -0500	8.97098	-79.5295	Cinta Costera, Panamá, Panama




Reporte	Tipo	Foto	Placa	Confianza	Fecha de reporte	Latitud	Longitud	Ubicación
2013	Placa vencida		510400	93.4159	2017-12-20 15:59:46 -0500	8.9565	-79.5597	Av Arnulfo Arias Madrid, Panamá, Panama
2014	Mal estacionado		AM3947	88.3334	2017-12-20 17:06:13 -0500	0.0	0.0	
2015	Mal estacionado		207558	89.0812	2017-12-20 17:06:55 -0500	0.0	0.0	




Reporte	Tipo	Foto	Placa	Confianza	Fecha de reporte	Latitud	Longitud	Ubicación
2016	Mal estacionado		CK8604	92.5255	2017-12-20 17:09:41 -0500	0.0	0.0	
2017	Estacionado en Discapacidad		190132	89.1373	2017-12-20 17:17:21 -0500	0.0	0.0	
2018	Mal estacionado		AP8011	86.5146	2017-12-20 17:20:13 -0500	0.0	0.0	









Reporte	Tipo	Foto	Placa	Confianza	Fecha de reporte	Latitud	Longitud	Ubicación
2020	Mal estacionado		AP7570	89.5631	2017-12-21 14:53:52 -0500	9.00929	-79.4776	Plaza Downtown, Panamá, Panama
2021	Estacionado en Discapacidad		AY4868	92.2746	2017-12-21 16:37:08 -0500	9.01661	-79.4664	Av. La Antigua, Panamá, Panama
2023	Mal estacionado		AL3619	89.7726	2017-12-21 17:41:49 -0500	0.0	0.0	




Reporte	Tipo	Foto	Placa	Confianza	Fecha de reporte	Latitud	Longitud	Ubicación
2024	Mal estacionado		889252	92.8712	2017-12-21 17:42:47 -0500	0.0	0.0	
2025	Mal estacionado		213341	86.489	2017-12-21 17:45:35 -0500	0.0	0.0	
2026	Mal estacionado		T21113	84.0128	2017-12-21 17:46:19 -0500	0.0	0.0	




Reporte	Tipo	Foto	Placa	Confianza	Fecha de reporte	Latitud	Longitud	Ubicación
2027	Placa vencida		CE7221	89.8335	2017-12-21 19:57:07 -0500	8.99131	-79.5204	Edificio brasil, Av. República de Brasil, Panamá, Panama
2028	Placa vencida		381060	85.169	2017-12-22 19:59:10 -0500	0.0	0.0	
2029	Estacionado en Discapacidad		AF1188	90.2248	2017-12-24 16:43:12 -0500	8.92623	-79.7002	Puente sobre Autopista, Vista Alegre, Panama

Reporte	Tipo	Foto	Placa	Confianza	Fecha de reporte	Latitud	Longitud	Ubicación
2030	Mal estacionado		895183	90.1636	2017-12-25 17:00:36 -0500	8.97604	-79.5305	Calle 44 Este, Panamá, Panama
2031	Mal estacionado		AK6269	88.8247	2017-12-27 01:00:26 -0500	0.0	0.0	
2032	Mal estacionado		AG5090	92.5146	2017-12-27 01:00:52 -0500	0.0	0.0	




Reporte	Tipo	Foto	Placa	Confianza	Fecha de reporte	Latitud	Longitud	Ubicación
2033	Placa vencida		573356	91.005	2017-12-27 01:01:29 -0500	0.0	0.0	
2034	Placa vencida		551210	92.9144	2017-12-27 01:01:59 -0500	0.0	0.0	
2035	Mal estacionado		392398	87.4178	2017-12-27 01:02:30 -0500	0.0	0.0	


Reporte	Tipo	Foto	Placa	Confianza	Fecha de reporte	Latitud	Longitud	Ubicación
2036	Mal estacionado		CG7530	93.5786	2017-12-27 01:02:57 -0500	0.0	0.0	
2037	Mal estacionado		AT8466	88.6645	2017-12-27 01:03:23 -0500	0.0	0.0	
2038	Mal estacionado		495739	88.3662	2017-12-27 01:04:22 -0500	0.0	0.0	

Reporte	Tipo	Foto	Placa	Confianza	Fecha de reporte	Latitud	Longitud	Ubicación
2039	Mal estacionado		AE8546	90.118	2017-12-27 01:04:50 -0500	0.0	0.0	
2040	Mal estacionado		393474	83.5388	2017-12-27 01:05:29 -0500	0.0	0.0	
2041	Mal estacionado		653489	89.394	2017-12-27 01:06:03 -0500	0.0	0.0	

Reporte	Tipo	Foto	Placa	Confianza	Fecha de reporte	Latitud	Longitud	Ubicación
2042	Mal estacionado		166553	90.7199	2017-12-27 01:08:27 -0500	0.0	0.0	
2043	Mal estacionado		553800	88.2676	2017-12-27 01:08:55 -0500	0.0	0.0	
2044	Mal estacionado		CI1690	79.5295	2017-12-27 01:09:22 -0500	0.0	0.0	



Reporte	Tipo	Foto	Placa	Confianza	Fecha de reporte	Latitud	Longitud	Ubicación
2045	Placa vencida		516307	85.612	2017-12-27 16:21:57 -0500	9.00063	-79.52	Vía Fernández de Córdoba, Panamá, Panama
2047	Placa vencida		A16816	89.8933	2017-12-28 18:26:34 -0500	0.0	0.0	
2048	Placa vencida		863298	87.7999	2017-12-29 11:24:50 -0500	0.0	0.0	

Reporte	Tipo	Foto	Placa	Confianza	Fecha de reporte	Latitud	Longitud	Ubicación
2052	Placa vencida		674948	89.8718	2017-12-30 19:27:46 -0500	9.03535	-79.5276	Condado Country Club, Entrando por Condado del Rey, al lado de la estación de policía, Av Principal N, Panama City, Panama
2053	Placa vencida		755056	91.1348	2017-12-31 09:53:50 -0500	8.91599	-79.5282	Calz. de Amador, Panamá, Panama