








Reporte	Tipo	Foto	Placa	Confianza	Fecha de reporte	Latitud	Longitud	Ubicación
1809	Placa vencida		448831	89.8889	2017-11-01 06:21:45 -0500	9.01256	-79.5347	Vía Ricardo J. Alfaro, Panamá, Panama
1811	Placa vencida		296181	90.499	2017-11-01 12:03:13 -0500	0.0	0.0	



Reporte	Tipo	Foto	Placa	Confianza	Fecha de reporte	Latitud	Longitud	Ubicación
1813	Placa vencida		AI4306	84.7104	2017-11-01 18:23:17 -0500	8.99707	-79.5052	Av. Belisario Porras, Panamá, Panama
1814	Mal estacionado		252203	90.9271	2017-11-01 22:11:56 -0500	0.0	0.0	



Reporte	Tipo	Foto	Placa	Confianza	Fecha de reporte	Latitud	Longitud	Ubicación
1815	Mal estacionado		975516	87.5684	2017-11-01 22:12:24 -0500	0.0	0.0	
1820	Placa vencida		279764	85.7183	2017-11-02 06:53:40 -0500	0.0	0.0	



Reporte	Tipo	Foto	Placa	Confianza	Fecha de reporte	Latitud	Longitud	Ubicación
1821	Manejo por el hombro		T15366	86.9974	2017-11-02 06:54:41 -0500	0.0	0.0	
1824	Mal estacionado		493608	88.1319	2017-11-02 17:27:28 -0500	0.0	0.0	



Reporte	Tipo	Foto	Placa	Confianza	Fecha de reporte	Latitud	Longitud	Ubicación
1825	Mal estacionado		T00698	93.3965	2017-11-02 18:44:33 -0500	0.0	0.0	
1828	Mal estacionado		AC3291	91.1372	2017-11-04 12:03:06 -0500	0.0	0.0	



Reporte	Tipo	Foto	Placa	Confianza	Fecha de reporte	Latitud	Longitud	Ubicación
1829	Mal estacionado		AX4284	91.3937	2017-11-04 14:14:06 -0500	0.0	0.0	
1830	Mal estacionado		CJ2902	86.4912	2017-11-04 14:16:34 -0500	0.0	0.0	



Reporte	Tipo	Foto	Placa	Confianza	Fecha de reporte	Latitud	Longitud	Ubicación
1831	Placa vencida		469324	89.5852	2017-11-04 17:51:15 -0500	8.99152	-79.5098	Calle 69 Este, Panamá, Panama
1832	Mal estacionado		CB8112	89.7546	2017-11-05 17:44:26 -0500	0.0	0.0	



Reporte	Tipo	Foto	Placa	Confianza	Fecha de reporte	Latitud	Longitud	Ubicación
1833	Manejo por el hombro		010041	84.356	2017-11-05 18:12:44 -0500	8.44794	-80.0373	Carr. Panamericana, El Higo, Panama
1834	Manejo por el hombro		459347	84.8417	2017-11-05 18:20:44 -0500	8.44813	-80.0277	Carr. Panamericana, El Higo, Panama

Reporte	Tipo	Foto	Placa	Confianza	Fecha de reporte	Latitud	Longitud	Ubicación
1835	Manejo por el hombro		992506	90.402	2017-11-05 18:25:03 -0500	8.44744	-80.0227	Carr. Panamericana, El Higo, Panama
1836	Placa vencida		490340	89.9874	2017-11-06 19:12:16 -0500	8.97606	-79.5306	Calle 44 Este, Panamá, Panama



Reporte	Tipo	Foto	Placa	Confianza	Fecha de reporte	Latitud	Longitud	Ubicación
1837	Manejo por el hombro		403547	87.592	2017-11-07 06:55:14 -0500	0.0	0.0	
1838	Manejo por el hombro		515465	87.7205	2017-11-07 07:51:21 -0500	9.03986	-79.5703	Autopista Panamá-La Chorrera, Panamá, Panama


Reporte	Tipo	Foto	Placa	Confianza	Fecha de reporte	Latitud	Longitud	Ubicación
1844	Mal estacionado		645114	86.3872	2017-11-07 18:00:18 -0500	9.01832	-79.4844	Av 6 Sur, Panamá, Panama
1845	Mal estacionado		015621	87.2035	2017-11-07 18:01:07 -0500	9.01833	-79.4847	Av 6 Sur Sta Elena, Panamá, Panama



Reporte	Tipo	Foto	Placa	Confianza	Fecha de reporte	Latitud	Longitud	Ubicación
1851	Placa vencida		903702	79.6198	2017-11-08 15:35:04 -0500	0.0	0.0	
1852	Mal estacionado		239290	88.2771	2017-11-08 18:21:32 -0500	0.0	0.0	

Reporte	Tipo	Foto	Placa	Confianza	Fecha de reporte	Latitud	Longitud	Ubicación
1853	Mal estacionado		415627	85.2962	2017-11-08 21:33:42 -0500	0.0	0.0	
1855	Placa vencida		A14367	84.375	2017-11-09 13:02:27 -0500	0.0	0.0	



Reporte	Tipo	Foto	Placa	Confianza	Fecha de reporte	Latitud	Longitud	Ubicación
1857	Placa vencida		979309	90.6492	2017-11-09 16:45:41 -0500	0.0	0.0	
1858	Mal estacionado		550360	88.1136	2017-11-10 16:53:01 -0500	0.0	0.0	



Reporte	Tipo	Foto	Placa	Confianza	Fecha de reporte	Latitud	Longitud	Ubicación
1859	Placa vencida		108947	89.1374	2017-11-13 13:24:16 -0500	9.01547	-79.5353	Vía Ricardo J. Alfaro, Panamá, Panama
1860	Manejo por el hombro		998371	86.5076	2017-11-13 16:52:10 -0500	9.03875	-79.4633	Carr. Antigua, Panamá, Panama



Reporte	Tipo	Foto	Placa	Confianza	Fecha de reporte	Latitud	Longitud	Ubicación
1861	Placa vencida		458424	80.2751	2017-11-13 19:31:06 -0500	0.0	0.0	
1862	Placa vencida		AI3550	90.9591	2017-11-14 07:59:08 -0500	0.0	0.0	

Reporte	Tipo	Foto	Placa	Confianza	Fecha de reporte	Latitud	Longitud	Ubicación
1863	Placa vencida		978818	86.0336	2017-11-14 08:11:58 -0500	0.0	0.0	
1864	Manejo por el hombro		755182	89.5935	2017-11-14 08:15:10 -0500	9.01036	-79.4782	Calle Tercera & Corredor Sur & Av B, Panamá, Panama



Reporte	Tipo	Foto	Placa	Confianza	Fecha de reporte	Latitud	Longitud	Ubicación
1865	Placa vencida		930336	91.0907	2017-11-14 08:37:13 -0500	9.00323	-79.523	
1866	Mal estacionado		469981	85.8812	2017-11-14 09:32:41 -0500	9.01467	-79.4781	Av Centenario, Panamá, Panama



Reporte	Tipo	Foto	Placa	Confianza	Fecha de reporte	Latitud	Longitud	Ubicación
1870	Manejo por el hombro		458920	84.3723	2017-11-14 17:37:22 -0500	9.01089	-79.4791	Calle Tercera 2816, Panamá, Panama
1873	Placa vencida		856868	91.6323	2017-11-15 17:57:19 -0500	0.0	0.0	



Reporte	Tipo	Foto	Placa	Confianza	Fecha de reporte	Latitud	Longitud	Ubicación
1878	Mal estacionado		CF2297	91.4175	2017-11-16 12:33:16 -0500	8.99595	-79.5303	Av. El Paical, Panamá, Panama
1879	Placa vencida		716801	90.8686	2017-11-16 15:49:03 -0500	8.99605	-79.5833	Av. Omar Torrijos Herrera, Panamá, Panama

Reporte	Tipo	Foto	Placa	Confianza	Fecha de reporte	Latitud	Longitud	Ubicación
1880	Placa vencida		AI6011	89.7864	2017-11-16 15:50:27 -0500	8.99044	-79.5793	Av. Omar Torrijos Herrera, Panamá, Panama
1883	Placa vencida		986987	91.5001	2017-11-17 09:40:00 -0500	8.99179	-79.5317	Calle T, Panamá, Panama



Reporte	Tipo	Foto	Placa	Confianza	Fecha de reporte	Latitud	Longitud	Ubicación
1886	Placa vencida		AS2565	90.7358	2017-11-17 12:26:53 -0500	8.98043	-79.5234	Calle 50, Panamá, Panama
1890	Placa vencida		875895	91.8667	2017-11-17 12:41:59 -0500	8.98372	-79.5239	



Reporte	Tipo	Foto	Placa	Confianza	Fecha de reporte	Latitud	Longitud	Ubicación
1891	Mal estacionado		CK8832	90.5685	2017-11-17 12:49:05 -0500	8.98365	-79.5234	Av. Samuel Lewis, Panamá, Panama
1893	Placa vencida		CB8496	88.7017	2017-11-17 17:50:50 -0500	9.01075	-79.5363	Calle Juan Rivera Reyes, Panamá, Panama



Reporte	Tipo	Foto	Placa	Confianza	Fecha de reporte	Latitud	Longitud	Ubicación
1894	Placa vencida		AN6812	91.1557	2017-11-18 08:14:24 -0500	8.97947	-79.5248	Calle 50, Panamá, Panama
1896	Mal estacionado		499846	87.7041	2017-11-18 14:22:06 -0500	8.97834	-79.525	P.H. Ebelle, Calle 49, Panamá, Panama



Reporte	Tipo	Foto	Placa	Confianza	Fecha de reporte	Latitud	Longitud	Ubicación
1897	Placa vencida		499846	86.0078	2017-11-18 14:22:35 -0500	8.97832	-79.5268	Calle 49 Este, Panamá, Panama
1899	Placa vencida		536607	92.7383	2017-11-19 11:08:04 -0500	8.98364	-79.5116	Blvrd Pacífica, Panamá, Panama



Reporte	Tipo	Foto	Placa	Confianza	Fecha de reporte	Latitud	Longitud	Ubicación
1900	Manejo por el hombro		AK1242	83.2749	2017-11-19 21:56:47 -0500	0.0	0.0	
1901	Manejo por el hombro		867106	87.8871	2017-11-19 21:58:49 -0500	0.0	0.0	



Reporte	Tipo	Foto	Placa	Confianza	Fecha de reporte	Latitud	Longitud	Ubicación
1902	Mal estacionado		589010	87.407	2017-11-20 08:37:55 -0500	9.01868	-79.4836	Av 6 Sur, Panamá, Panama
1903	Manejo por el hombro		570423	84.3281	2017-11-21 06:07:43 -0500	9.09078	-79.533	Carr Transístmica, Panamá, Panama



Reporte	Tipo	Foto	Placa	Confianza	Fecha de reporte	Latitud	Longitud	Ubicación
1907	Placa vencida		984960	90.0519	2017-11-22 07:18:06 -0500	9.01198	-79.511	Av. 12 de Octubre, Panamá, Panama
1909	Manejo por el hombro		BJ7052	92.0904	2017-11-22 17:15:58 -0500	9.01515	-79.5431	Corredor Nte., Panamá, Panama

Reporte	Tipo	Foto	Placa	Confianza	Fecha de reporte	Latitud	Longitud	Ubicación
1910	Manejo por el hombro		563566	91.4284	2017-11-22 17:19:07 -0500	9.02004	-79.541	Corredor Nte., Panamá, Panama
1912	Manejo por el hombro		AK1456	82.8488	2017-11-22 18:30:18 -0500	8.9902	-79.5173	Calle 1ra. C Sur, Panamá, Panama



Reporte	Tipo	Foto	Placa	Confianza	Fecha de reporte	Latitud	Longitud	Ubicación
1913	Mal estacionado		475264	89.0585	2017-11-22 22:30:28 -0500	0.0	0.0	
1914	Mal estacionado		AX6301	90.2519	2017-11-22 22:30:56 -0500	0.0	0.0	



Reporte	Tipo	Foto	Placa	Confianza	Fecha de reporte	Latitud	Longitud	Ubicación
1916	Placa vencida		AE2971	91.6481	2017-11-23 08:18:42 -0500	0.0	0.0	
1917	Manejo por el hombro		869351	88.5084	2017-11-23 08:19:28 -0500	0.0	0.0	


Reporte	Tipo	Foto	Placa	Confianza	Fecha de reporte	Latitud	Longitud	Ubicación
1918	Manejo por el hombro		007695	86.57	2017-11-23 14:53:44 -0500	8.95772	-79.6084	Carr. Panamericana, Rousseau, Panama
1922	Placa vencida		AM0683	91.1864	2017-11-25 10:56:58 -0500	8.9822	-79.5199	Calle 50, Panamá, Panama

Reporte	Tipo	Foto	Placa	Confianza	Fecha de reporte	Latitud	Longitud	Ubicación
1925	Manejo por el hombro		803331	88.5653	2017-11-25 12:17:34 -0500	9.07643	-79.4014	Carr. Panamericana, Panamá, Panama
1927	Placa vencida		881316	86.67	2017-11-25 14:52:12 -0500	8.97571	-79.5222	Av Balboa, Panamá, Panama

Reporte	Tipo	Foto	Placa	Confianza	Fecha de reporte	Latitud	Longitud	Ubicación
1928	Placa vencida		135503	83.1005	2017-11-25 15:07:50 -0500	0.0	0.0	
1929	Placa vencida		807966	91.2873	2017-11-25 15:09:10 -0500	0.0	0.0	

Reporte	Tipo	Foto	Placa	Confianza	Fecha de reporte	Latitud	Longitud	Ubicación
1930	Estacionado en Discapacidad		M09790	81.6947	2017-11-25 17:04:50 -0500	0.0	0.0	
1931	Estacionado en Discapacidad		992935	85.1365	2017-11-26 22:57:51 -0500	9.01836	-79.4837	Av 6 Sur, Panamá, Panama

Reporte	Tipo	Foto	Placa	Confianza	Fecha de reporte	Latitud	Longitud	Ubicación
1934	Placa vencida		875025	91.9175	2017-11-28 15:20:24 -0500	0.0	0.0	
1936	Placa vencida		814608	88.8995	2017-11-30 07:34:06 -0500	8.97572	-79.5207	Av Balboa, Panamá, Panama

Reporte	Tipo	Foto	Placa	Confianza	Fecha de reporte	Latitud	Longitud	Ubicación
1937	Mal estacionado		552175	86.4736	2017-11-30 17:39:16 -0500	8.95619	-79.539	Alm. Ventas Internacionales, Av. B, Panamá, Panama