











Reporte	Tipo	Foto	Placa	Confianza	Fecha de reporte	Latitud	Longitud	Ubicación
1592	Mal estacionado		484754	88.5142	2017-10-01 00:26:50 -0500	0.0	0.0	
1593	Mal estacionado		391907	90.4381	2017-10-01 00:27:37 -0500	0.0	0.0	

Reporte	Tipo	Foto	Placa	Confianza	Fecha de reporte	Latitud	Longitud	Ubicación
1594	Mal estacionado		920631	88.0776	2017-10-01 00:28:16 -0500	0.0	0.0	
1595	Placa vencida		891936	88.1447	2017-10-01 00:53:54 -0500	0.0	0.0	



Reporte	Tipo	Foto	Placa	Confianza	Fecha de reporte	Latitud	Longitud	Ubicación
1596	Mal estacionado		AU2156	87.4323	2017-10-01 11:39:59 -0500	0.0	0.0	
1597	Mal estacionado		CA8460	86.4767	2017-10-01 11:41:45 -0500	0.0	0.0	

Reporte	Tipo	Foto	Placa	Confianza	Fecha de reporte	Latitud	Longitud	Ubicación
1598	Mal estacionado		280208	90.1263	2017-10-01 12:43:18 -0500	0.0	0.0	
1599	Estacionado en Discapacidad		CD4319	82.1235	2017-10-01 12:46:05 -0500	0.0	0.0	



Reporte	Tipo	Foto	Placa	Confianza	Fecha de reporte	Latitud	Longitud	Ubicación
1600	Mal estacionado		975516	91.952	2017-10-02 15:27:27 -0500	0.0	0.0	
1601	Mal estacionado		AF0770	87.7552	2017-10-02 15:29:56 -0500	0.0	0.0	



Reporte	Tipo	Foto	Placa	Confianza	Fecha de reporte	Latitud	Longitud	Ubicación
1604	Mal estacionado		475264	90.2306	2017-10-02 15:34:49 -0500	0.0	0.0	
1605	Mal estacionado		646647	87.7602	2017-10-02 15:36:43 -0500	0.0	0.0	

Reporte	Tipo	Foto	Placa	Confianza	Fecha de reporte	Latitud	Longitud	Ubicación
1606	Mal estacionado		184980	89.0045	2017-10-02 15:39:47 -0500	0.0	0.0	
1610	Mal estacionado		546681	84.6039	2017-10-03 15:32:02 -0500	0.0	0.0	



Reporte	Tipo	Foto	Placa	Confianza	Fecha de reporte	Latitud	Longitud	Ubicación
1611	Placa vencida		475264	91.0603	2017-10-03 15:38:33 -0500	0.0	0.0	
1612	Mal estacionado		AP2060	94.0622	2017-10-03 15:39:53 -0500	0.0	0.0	






Reporte	Tipo	Foto	Placa	Confianza	Fecha de reporte	Latitud	Longitud	Ubicación
1613	Mal estacionado		AU8653	82.6013	2017-10-03 16:18:12 -0500	8.99667	-79.5067	Calle 74 Este, Panamá, Panama
1614	Manejo por el hombro		388155	84.8096	2017-10-03 17:00:27 -0500	8.99404	-79.5409	Corredor Nte., Panamá, Panama



Reporte	Tipo	Foto	Placa	Confianza	Fecha de reporte	Latitud	Longitud	Ubicación
1615	Manejo por el hombro	 A rear view of a silver SUV (Chevrolet Equinox) parked on the shoulder of a road. The license plate is CB2817. A white pickup truck is visible in the background.	CB2817	91.387	2017-10-03 17:01:23 -0500	8.99466	-79.5411	Corredor Nte., Panamá, Panama
1616	Manejo por el hombro	 A rear view of a dark SUV (Chevrolet Equinox) parked on the shoulder of a road. The license plate is CJ8279. The background shows a grassy embankment and trees.	CJ8279	91.1166	2017-10-03 17:02:51 -0500	8.99473	-79.541	Corredor Nte., Panamá, Panama



Reporte	Tipo	Foto	Placa	Confianza	Fecha de reporte	Latitud	Longitud	Ubicación
1617	Manejo por el hombro	 A brown SUV is driving on the shoulder of a road. The car is viewed from the rear. The license plate is partially visible and appears to be AY0866. The road is paved and has a white line marking. There are trees and a grassy embankment in the background.	AY0866	83.8141	2017-10-03 17:03:11 -0500	8.99472	-79.5411	Corredor Nte., Panamá, Panama
1618	Manejo por el hombro	 A grey SUV is driving on the shoulder of a road. The car is viewed from the rear. The license plate is partially visible and appears to be CB2817. The road is paved and has a white line marking. There are trees and a grassy embankment in the background.	CB2817	91.387	2017-10-03 17:03:55 -0500	8.99482	-79.5412	Corredor Nte., Panamá, Panama

Reporte	Tipo	Foto	Placa	Confianza	Fecha de reporte	Latitud	Longitud	Ubicación
1620	Manejo por el hombro		011236	85.0124	2017-10-03 17:06:57 -0500	8.99506	-79.5413	Corredor Nte., Panamá, Panama
1621	Manejo por el hombro		392046	88.0732	2017-10-03 17:10:09 -0500	8.99586	-79.5415	Corredor Nte., Panamá, Panama



Reporte	Tipo	Foto	Placa	Confianza	Fecha de reporte	Latitud	Longitud	Ubicación
1622	Manejo por el hombro	 A white SUV is driving on the shoulder of a road. The license plate is CE0432. The car is viewed from behind through a windshield.	CE0432	89.9695	2017-10-03 17:10:45 -0500	8.99599	-79.5415	Corredor Nte., Panamá, Panama
1623	Manejo por el hombro	 A silver sedan is driving on the shoulder of a road. The license plate is 725470. The car is viewed from behind through a windshield.	725470	92.8478	2017-10-03 17:11:04 -0500	8.99602	-79.5415	Corredor Nte., Panamá, Panama



Reporte	Tipo	Foto	Placa	Confianza	Fecha de reporte	Latitud	Longitud	Ubicación
1624	Manejo por el hombro		CB2886	91.4098	2017-10-03 17:11:42 -0500	8.99605	-79.5415	Corredor Nte., Panamá, Panama
1625	Manejo por el hombro		989452	88.6611	2017-10-03 17:11:58 -0500	8.9961	-79.5415	Corredor Nte., Panamá, Panama



Reporte	Tipo	Foto	Placa	Confianza	Fecha de reporte	Latitud	Longitud	Ubicación
1626	Manejo por el hombro		876783	86.1488	2017-10-03 17:12:12 -0500	8.9961	-79.5416	Corredor Nte., Panamá, Panama
1627	Manejo por el hombro		AX2460	85.5438	2017-10-03 17:14:59 -0500	8.99648	-79.5416	Corredor Nte., Panamá, Panama



Reporte	Tipo	Foto	Placa	Confianza	Fecha de reporte	Latitud	Longitud	Ubicación
1628	Manejo por el hombro		CE1805	90.43	2017-10-03 17:15:15 -0500	8.99648	-79.5416	Corredor Nte., Panamá, Panama
1629	Manejo por el hombro		AT3578	85.7892	2017-10-03 17:15:31 -0500	8.99645	-79.5416	Corredor Nte., Panamá, Panama





Reporte	Tipo	Foto	Placa	Confianza	Fecha de reporte	Latitud	Longitud	Ubicación
1630	Manejo por el hombro		AZ7690	87.2264	2017-10-03 17:16:24 -0500	8.99667	-79.5416	Corredor Nte., Panamá, Panama
1631	Manejo por el hombro		407427	91.4664	2017-10-03 17:16:48 -0500	8.99665	-79.5417	Corredor Nte., Panamá, Panama



Reporte	Tipo	Foto	Placa	Confianza	Fecha de reporte	Latitud	Longitud	Ubicación
1632	Manejo por el hombro		526358	90.0661	2017-10-03 17:18:49 -0500	8.99681	-79.5417	Corredor Nte., Panamá, Panama
1633	Manejo por el hombro		162584	89.2737	2017-10-03 17:19:31 -0500	8.99684	-79.5417	Corredor Nte., Panamá, Panama



Reporte	Tipo	Foto	Placa	Confianza	Fecha de reporte	Latitud	Longitud	Ubicación
1634	Manejo por el hombro		AU2385	91.6483	2017-10-03 17:20:53 -0500	8.99701	-79.5417	Corredor Nte., Panamá, Panama
1635	Placa vencida		582814	90.5511	2017-10-03 17:22:00 -0500	8.94052	-79.5733	Carr. Panamericana, Rousseau, Panama

Reporte	Tipo	Foto	Placa	Confianza	Fecha de reporte	Latitud	Longitud	Ubicación
1638	Mal estacionado		975516	86.3623	2017-10-04 15:09:33 -0500	0.0	0.0	
1639	Mal estacionado		464688	87.2433	2017-10-04 15:11:33 -0500	8.92404	-79.6957	Calle 2da Norte La Floresta, Nuevo Arraiján, Panama



Reporte	Tipo	Foto	Placa	Confianza	Fecha de reporte	Latitud	Longitud	Ubicación
1640	Mal estacionado		646647	85.9975	2017-10-04 15:12:29 -0500	8.92404	-79.6957	Calle 2da Norte La Floresta, Nuevo Arraiján, Panama
1646	Manejo por el hombro		554642	90.5355	2017-10-06 07:25:32 -0500	9.02389	-79.4699	Corredor Sur, Panamá, Panama



Reporte	Tipo	Foto	Placa	Confianza	Fecha de reporte	Latitud	Longitud	Ubicación
1647	Mal estacionado		827575	90.3534	2017-10-06 09:59:43 -0500	8.97565	-79.5201	Av Balboa, Panamá, Panama
1648	Mal estacionado		AS3071	92.7046	2017-10-06 13:18:29 -0500	8.99781	-79.5274	Calle 61 Oeste, Panamá, Panama

Reporte	Tipo	Foto	Placa	Confianza	Fecha de reporte	Latitud	Longitud	Ubicación
1651	Mal estacionado		502559	91.8975	2017-10-06 15:02:51 -0500	0.0	0.0	
1655	Mal estacionado		598441	88.3321	2017-10-07 11:00:59 -0500	0.0	0.0	


Reporte	Tipo	Foto	Placa	Confianza	Fecha de reporte	Latitud	Longitud	Ubicación
1656	Placa vencida		882925	89.5853	2017-10-07 14:56:37 -0500	0.0	0.0	
1660	Mal estacionado		578293	87.1199	2017-10-08 23:08:31 -0500	0.0	0.0	





Reporte	Tipo	Foto	Placa	Confianza	Fecha de reporte	Latitud	Longitud	Ubicación
1662	Mal estacionado		G06472	88.7314	2017-10-09 23:04:57 -0500	0.0	0.0	
1664	Manejo por el hombro		AF3199	85.5477	2017-10-10 08:31:57 -0500	0.0	0.0	



Reporte	Tipo	Foto	Placa	Confianza	Fecha de reporte	Latitud	Longitud	Ubicación
1665	Manejo por el hombro	 A yellow taxi is driving on the shoulder of a road. The car is viewed from the rear, and its license plate is 011733. The car is positioned on the right side of the road, next to a guardrail.	011733	83.5395	2017-10-10 08:34:53 -0500	0.0	0.0	
1666	Manejo por el hombro	 A blue Suzuki car is driving on the shoulder of a road. The car is viewed from the rear, and its license plate is 598429. The car is positioned on the right side of the road, next to a guardrail.	598429	80.9972	2017-10-10 08:35:47 -0500	0.0	0.0	



Reporte	Tipo	Foto	Placa	Confianza	Fecha de reporte	Latitud	Longitud	Ubicación
1667	Manejo por el hombro		815128	87.4587	2017-10-10 08:37:00 -0500	0.0	0.0	
1668	Placa vencida		986405	88.8551	2017-10-12 06:58:38 -0500	8.98321	-79.5186	Calle 50, Panamá, Panama

Reporte	Tipo	Foto	Placa	Confianza	Fecha de reporte	Latitud	Longitud	Ubicación
1669	Manejo por el hombro		570447	86.3829	2017-10-12 08:33:34 -0500	0.0	0.0	
1670	Manejo por el hombro		8B4520	89.5922	2017-10-12 08:35:17 -0500	0.0	0.0	



Reporte	Tipo	Foto	Placa	Confianza	Fecha de reporte	Latitud	Longitud	Ubicación
1671	Manejo por el hombro		AN1892	85.279	2017-10-12 08:36:30 -0500	0.0	0.0	
1672	Manejo por el hombro		CB3574	91.1868	2017-10-12 08:37:47 -0500	0.0	0.0	



Reporte	Tipo	Foto	Placa	Confianza	Fecha de reporte	Latitud	Longitud	Ubicación
1673	Manejo por el hombro		AA6313	86.6888	2017-10-12 08:38:34 -0500	0.0	0.0	
1674	Manejo por el hombro		CB1256	85.1727	2017-10-12 08:43:33 -0500	0.0	0.0	



Reporte	Tipo	Foto	Placa	Confianza	Fecha de reporte	Latitud	Longitud	Ubicación
1676	Manejo por el hombro		987825	87.6278	2017-10-12 17:06:35 -0500	9.02503	-79.4684	Corredor Sur, Panamá, Panama
1677	Manejo por el hombro		T14828	86.4646	2017-10-12 21:04:34 -0500	8.94821	-79.5953	Florida, Rousseau, Panama

Reporte	Tipo	Foto	Placa	Confianza	Fecha de reporte	Latitud	Longitud	Ubicación
1678	Mal estacionado		533766	82.1104	2017-10-13 07:06:14 -0500	0.0	0.0	
1679	Placa vencida		018991	88.2419	2017-10-13 07:49:08 -0500	8.97564	-79.5288	







Reporte	Tipo	Foto	Placa	Confianza	Fecha de reporte	Latitud	Longitud	Ubicación
1682	Mal estacionado		AY2079	89.1389	2017-10-13 13:14:08 -0500	8.99319	-79.5261	Vía Grecia, Panamá, Panama
1683	Mal estacionado		AM8439	85.6027	2017-10-13 13:14:55 -0500	8.99263	-79.5252	PH TRINITY TOWER, Vía Grecia, Panamá, Panama



Reporte	Tipo	Foto	Placa	Confianza	Fecha de reporte	Latitud	Longitud	Ubicación
1686	Mal estacionado		729746	89.4058	2017-10-13 23:01:36 -0500	8.9856	-79.5174	Av. Ricardo Arango, Panamá, Panama
1690	Manejo por el hombro		259830	87.1093	2017-10-14 15:16:55 -0500	8.85875	-79.8045	Autopista Panamá-La Chorrera, La Chorrera, Panama



Reporte	Tipo	Foto	Placa	Confianza	Fecha de reporte	Latitud	Longitud	Ubicación
1691	Mal estacionado		AI4860	85.723	2017-10-16 08:04:02 -0500	8.97589	-79.5302	Calle 44 Este, Panamá, Panama
1693	Mal estacionado		383680	85.3878	2017-10-16 13:40:58 -0500	8.99238	-79.5068	Edificio P.H. Joy, Calle 73 Este, Panamá, Panama

Reporte	Tipo	Foto	Placa	Confianza	Fecha de reporte	Latitud	Longitud	Ubicación
1694	Manejo por el hombro		702102	90.8177	2017-10-16 17:19:56 -0500	9.02065	-79.4719	Corredor Sur, Panamá, Panama
1695	Manejo por el hombro		AX3815	87.069	2017-10-16 17:21:41 -0500	9.02164	-79.4713	Corredor Sur, Panamá, Panama



Reporte	Tipo	Foto	Placa	Confianza	Fecha de reporte	Latitud	Longitud	Ubicación
1696	Manejo por el hombro		252391	88.1003	2017-10-16 17:23:30 -0500	9.02405	-79.4694	Corredor Sur, Panamá, Panama
1698	Mal estacionado		BF1366	90.1835	2017-10-16 18:27:11 -0500	7.97065	-80.4475	Calle 4ta., Chitré, Panama

Reporte	Tipo	Foto	Placa	Confianza	Fecha de reporte	Latitud	Longitud	Ubicación
1699	Placa vencida		380898	87.0454	2017-10-17 07:46:43 -0500	8.97687	-79.534	Plaza Bella Vista, Av Central, Panamá, Panama
1702	Mal estacionado		716588	88.3851	2017-10-17 12:29:30 -0500	8.97589	-79.5303	Calle 44 Este, Panamá, Panama

Reporte	Tipo	Foto	Placa	Confianza	Fecha de reporte	Latitud	Longitud	Ubicación
1703	En cruce con Luz Roja		CF8335	86.9254	2017-10-17 16:42:22 -0500	8.9814	-79.5278	Av Manuel Espinosa Batista, Panamá, Panama
1704	Manejo por el hombro		CF3010	79.5822	2017-10-18 08:41:23 -0500	0.0	0.0	

Reporte	Tipo	Foto	Placa	Confianza	Fecha de reporte	Latitud	Longitud	Ubicación
1705	Manejo por el hombro		T21371	86.9927	2017-10-18 08:42:10 -0500	0.0	0.0	
1706	Manejo por el hombro		427913	85.9665	2017-10-18 08:50:02 -0500	9.01689	-79.4745	Corredor Sur, Panamá, Panama







Reporte	Tipo	Foto	Placa	Confianza	Fecha de reporte	Latitud	Longitud	Ubicación
1707	Estacionado en Discapacidad		CK8400	89.2843	2017-10-18 08:55:01 -0500	0.0	0.0	
1708	Mal estacionado		AA9391	86.0952	2017-10-18 14:12:21 -0500	8.99077	-79.5114	Calle 50 68, Panamá, Panama



Reporte	Tipo	Foto	Placa	Confianza	Fecha de reporte	Latitud	Longitud	Ubicación
1709	Manejo por el hombro	 A photograph showing the rear of a red car with license plate AY7489. The car is on a road with a yellow and black striped sign on the left. A blue car is partially visible in the foreground on the right.	AY7489	86.1731	2017-10-19 07:48:52 -0500	9.01432	-79.4871	Av 6 1/2 B Sur, Panamá, Panama
1710	Manejo por el hombro	 A photograph showing the rear of a dark-colored SUV with license plate 558931. The car is on a road with trees in the background.	558931	86.3211	2017-10-19 08:21:24 -0500	0.0	0.0	



Reporte	Tipo	Foto	Placa	Confianza	Fecha de reporte	Latitud	Longitud	Ubicación
1711	Manejo por el hombro		592115	88.1717	2017-10-19 08:22:24 -0500	0.0	0.0	
1712	Mal estacionado		AU6750	92.4552	2017-10-19 13:29:11 -0500	8.99547	-79.5122	Av 3 Sur, Panamá, Panama

Reporte	Tipo	Foto	Placa	Confianza	Fecha de reporte	Latitud	Longitud	Ubicación
1714	Manejo por el hombro		015969	87.1704	2017-10-19 23:29:52 -0500	9.04561	-79.4789	Calle 6E, Panamá, Panama
1715	Manejo por el hombro		424409	84.7818	2017-10-19 23:32:59 -0500	9.04586	-79.4789	T4 St, Panama City, Panama


Reporte	Tipo	Foto	Placa	Confianza	Fecha de reporte	Latitud	Longitud	Ubicación
1717	Manejo por el hombro		AS9570	89.5272	2017-10-19 23:34:34 -0500	9.04537	-79.4787	Calle 6E, Panamá, Panama
1718	Manejo por el hombro		CF3971	89.5905	2017-10-19 23:35:33 -0500	9.04537	-79.4787	Calle 6E, Panamá, Panama



Reporte	Tipo	Foto	Placa	Confianza	Fecha de reporte	Latitud	Longitud	Ubicación
1719	Manejo por el hombro		CI1981	89.6497	2017-10-19 23:36:18 -0500	9.0456	-79.4789	Calle 6E, Panamá, Panama
1720	Manejo por el hombro		649683	88.383	2017-10-19 23:37:53 -0500	9.0456	-79.4789	Calle 6E, Panamá, Panama



Reporte	Tipo	Foto	Placa	Confianza	Fecha de reporte	Latitud	Longitud	Ubicación
1721	Manejo por el hombro		915295	87.0879	2017-10-19 23:38:29 -0500	9.04573	-79.4786	Calle 7E, Panamá, Panama
1722	Manejo por el hombro		T23211	86.4402	2017-10-19 23:39:17 -0500	9.04567	-79.479	Calle 6E, Panamá, Panama



Reporte	Tipo	Foto	Placa	Confianza	Fecha de reporte	Latitud	Longitud	Ubicación
1723	Manejo por el hombro		952966	88.3496	2017-10-19 23:39:56 -0500	9.04557	-79.4788	Calle 7E, Panamá, Panama
1724	Manejo por el hombro		AG4866	88.1266	2017-10-19 23:40:45 -0500	9.04596	-79.4789	T4 St, Panama City, Panama







Reporte	Tipo	Foto	Placa	Confianza	Fecha de reporte	Latitud	Longitud	Ubicación
1725	Manejo por el hombro		926544	89.9748	2017-10-19 23:41:16 -0500	9.04596	-79.4789	T4 St, Panama City, Panama
1726	Manejo por el hombro		T08939	88.8751	2017-10-19 23:42:13 -0500	9.04528	-79.4788	Calle 6E, Panamá, Panama



Reporte	Tipo	Foto	Placa	Confianza	Fecha de reporte	Latitud	Longitud	Ubicación
1727	Manejo por el hombro		461505	90.2167	2017-10-19 23:42:53 -0500	9.04619	-79.4787	Calle 7E, Panamá, Panama
1728	Manejo por el hombro		CB3876	90.0277	2017-10-19 23:43:42 -0500	9.04484	-79.4789	Calle 6E, Panamá, Panama



Reporte	Tipo	Foto	Placa	Confianza	Fecha de reporte	Latitud	Longitud	Ubicación
1729	Manejo por el hombro		T08939	89.4231	2017-10-19 23:44:27 -0500	9.04484	-79.4789	Calle 6E, Panamá, Panama
1730	Manejo por el hombro		226415	85.1344	2017-10-19 23:45:05 -0500	9.04484	-79.4789	Calle 6E, Panamá, Panama

Reporte	Tipo	Foto	Placa	Confianza	Fecha de reporte	Latitud	Longitud	Ubicación
1731	Manejo por el hombro		381027	92.0841	2017-10-19 23:45:47 -0500	9.04484	-79.4789	Calle 6E, Panamá, Panama
1732	Manejo por el hombro		AP4702	92.0138	2017-10-19 23:46:30 -0500	9.04484	-79.4789	Calle 6E, Panamá, Panama



Reporte	Tipo	Foto	Placa	Confianza	Fecha de reporte	Latitud	Longitud	Ubicación
1733	Manejo por el hombro	 A black SUV is driving on the shoulder of a road. The license plate is 506492. A white pickup truck and a white van are visible in the background.	506492	90.2977	2017-10-19 23:47:10 -0500	9.04484	-79.4789	Calle 6E, Panamá, Panama
1734	Manejo por el hombro	 A white pickup truck is driving on the shoulder of a road. The license plate is CG3182. A white van and a black SUV are visible in the background.	CG3182	89.0601	2017-10-19 23:47:55 -0500	9.04484	-79.4789	Calle 6E, Panamá, Panama



Reporte	Tipo	Foto	Placa	Confianza	Fecha de reporte	Latitud	Longitud	Ubicación
1735	Manejo por el hombro		256768	91.9105	2017-10-19 23:48:29 -0500	9.04484	-79.4789	Calle 6E, Panamá, Panama
1736	Manejo por el hombro		921239	90.3938	2017-10-19 23:49:09 -0500	9.04571	-79.4793	Calle 6E, Panamá, Panama


Reporte	Tipo	Foto	Placa	Confianza	Fecha de reporte	Latitud	Longitud	Ubicación
1737	Manejo por el hombro		397939	88.7913	2017-10-19 23:49:57 -0500	9.04586	-79.4792	T4 St, Panama City, Panama
1738	Manejo por el hombro		AJ4632	88.7633	2017-10-19 23:50:40 -0500	9.04549	-79.4787	Calle 7E, Panamá, Panama



Reporte	Tipo	Foto	Placa	Confianza	Fecha de reporte	Latitud	Longitud	Ubicación
1739	Manejo por el hombro	 A black sedan is parked on the right shoulder of a paved road. The car is viewed from the rear. A white van is partially visible on the left side of the road. The license plate is highlighted in pink and reads 'AY2593'. The background shows green foliage and a guardrail.	AY2593	87.9935	2017-10-19 23:51:33 -0500	9.04585	-79.4789	T4 St, Panama City, Panama
1740	Manejo por el hombro	 A white SUV is parked on the right shoulder of a paved road. The car is viewed from the rear. A white van is partially visible on the left side of the road. The license plate is highlighted in pink and reads 'AG0456'. The background shows green foliage and a guardrail.	AG0456	87.2912	2017-10-19 23:52:21 -0500	9.04565	-79.479	Calle 6E, Panamá, Panama





Reporte	Tipo	Foto	Placa	Confianza	Fecha de reporte	Latitud	Longitud	Ubicación
1741	Manejo por el hombro		AB9760	89.7929	2017-10-19 23:53:11 -0500	9.04565	-79.479	Calle 6E, Panamá, Panama
1742	Manejo por el hombro		776805	90.9245	2017-10-19 23:54:00 -0500	9.0456	-79.4789	Calle 6E, Panamá, Panama



Reporte	Tipo	Foto	Placa	Confianza	Fecha de reporte	Latitud	Longitud	Ubicación
1743	Manejo por el hombro		960882	89.3233	2017-10-19 23:54:37 -0500	9.04647	-79.4793	Calle 7E, Panamá, Panama
1744	Manejo por el hombro		8J6707	83.6777	2017-10-19 23:55:27 -0500	9.04541	-79.4786	Calle 7E, Panamá, Panama




Reporte	Tipo	Foto	Placa	Confianza	Fecha de reporte	Latitud	Longitud	Ubicación
1745	Manejo por el hombro		706100	93.653	2017-10-19 23:56:29 -0500	9.04647	-79.4795	Calle 6E, Panamá, Panama
1746	Manejo por el hombro		AP1202	90.5622	2017-10-19 23:57:18 -0500	9.04608	-79.4792	T4 St, Panama City, Panama

Reporte	Tipo	Foto	Placa	Confianza	Fecha de reporte	Latitud	Longitud	Ubicación
1747	Manejo por el hombro		AX8076	87.4218	2017-10-19 23:58:07 -0500	9.04546	-79.4789	Calle 6E, Panamá, Panama
1748	Manejo por el hombro		698662	86.32	2017-10-19 23:59:00 -0500	9.04581	-79.4791	T4 St, Panama City, Panama



Reporte	Tipo	Foto	Placa	Confianza	Fecha de reporte	Latitud	Longitud	Ubicación
1749	Manejo por el hombro		T05724	88.841	2017-10-20 00:03:52 -0500	0.0	0.0	
1750	Manejo por el hombro		T26663	88.1762	2017-10-20 00:04:34 -0500	0.0	0.0	



Reporte	Tipo	Foto	Placa	Confianza	Fecha de reporte	Latitud	Longitud	Ubicación
1751	Manejo por el hombro	 A red pickup truck is parked on the shoulder of a road. The license plate is AT9064. A yellow taxi and a white van are visible in the background.	AT9064	90.0464	2017-10-20 00:05:23 -0500	9.0453	-79.4784	Calle 7E, Panamá, Panama
1752	Estacionado en Discapacidad	 A white car is parked on the shoulder of a road. The license plate is 444481. The car is partially obscured by a guardrail.	444481	76.7349	2017-10-20 07:07:41 -0500	8.95667	-79.6186	Carr. Panamericana, Panama



Reporte	Tipo	Foto	Placa	Confianza	Fecha de reporte	Latitud	Longitud	Ubicación
1753	Manejo por el hombro		BD4933	88.5652	2017-10-20 16:07:08 -0500	8.98006	-79.5702	Av Omar Torrijos Herrera, Panamá, Panama
1754	Manejo por el hombro		CG4595	89.9027	2017-10-20 16:10:28 -0500	8.97882	-79.569	Av Omar Torrijos Herrera, Panamá, Panama

Reporte	Tipo	Foto	Placa	Confianza	Fecha de reporte	Latitud	Longitud	Ubicación
1756	Manejo por el hombro		241028	91.1887	2017-10-20 16:13:59 -0500	8.97804	-79.5677	Av Omar Torrijos Herrera, Panamá, Panama
1757	Manejo por el hombro		813646	79.1189	2017-10-21 08:08:42 -0500	9.0404	-79.5565	Autopista Panamá-La Chorrera, Panamá, Panama
1761	Placa vencida		MB0566	86.6765	2017-10-21 20:14:11 -0500	9.04329	-79.472	Avenida Domingo Díaz 2, Panama City, Panama







Reporte	Tipo	Foto	Placa	Confianza	Fecha de reporte	Latitud	Longitud	Ubicación
1766	Manejo por el hombro		444481	76.7349	2017-10-23 21:41:54 -0500	0.0	0.0	
1768	Manejo por el hombro		992193	83.0634	2017-10-24 08:20:10 -0500	0.0	0.0	



Reporte	Tipo	Foto	Placa	Confianza	Fecha de reporte	Latitud	Longitud	Ubicación
1771	Mal estacionado		AA3296	81.1923	2017-10-24 16:25:21 -0500	0.0	0.0	
1774	Placa vencida		AE9098	87.0998	2017-10-25 07:20:58 -0500	8.94834	-79.5494	Av de los Mártires, Panamá, Panama


Reporte	Tipo	Foto	Placa	Confianza	Fecha de reporte	Latitud	Longitud	Ubicación
1776	Mal estacionado		CE2705	93.777	2017-10-25 13:22:28 -0500	9.01662	-79.4635	Av. Costa Del Sol, Panamá, Panama
1777	Placa vencida		362868	86.1294	2017-10-25 15:47:14 -0500	8.98825	-79.5327	Av Manuel Espinosa Batista, Panamá, Panama

Reporte	Tipo	Foto	Placa	Confianza	Fecha de reporte	Latitud	Longitud	Ubicación
1778	Mal estacionado		573206	92.3184	2017-10-26 11:12:13 -0500	9.00507	-79.5674	Calle Hocker, Panamá, Panama
1780	Placa vencida		865946	88.2885	2017-10-26 16:39:30 -0500	9.03184	-79.5106	Vía Ricardo J. Alfaro, Panamá, Panama



Reporte	Tipo	Foto	Placa	Confianza	Fecha de reporte	Latitud	Longitud	Ubicación
1782	Manejo por el hombro		875488	85.498	2017-10-27 06:52:52 -0500	0.0	0.0	
1783	Manejo por el hombro		597657	88.9722	2017-10-27 06:53:48 -0500	0.0	0.0	



Reporte	Tipo	Foto	Placa	Confianza	Fecha de reporte	Latitud	Longitud	Ubicación
1784	Manejo por el hombro		CB3419	90.6994	2017-10-27 08:55:20 -0500	9.01467	-79.4758	Corredor Sur, Panamá, Panama
1785	Manejo por el hombro		AB0010	94.2475	2017-10-27 08:55:44 -0500	9.01187	-79.4774	Restaurante Gula, Corredor Sur, Panamá, Panama



Reporte	Tipo	Foto	Placa	Confianza	Fecha de reporte	Latitud	Longitud	Ubicación
1788	Placa vencida		605555	90.4251	2017-10-27 14:14:00 -0500	8.97558	-79.5293	Allure at the Park, Calle 44 Este, Panama City, Panama
1790	Placa vencida		CB0481	90.4176	2017-10-27 14:43:51 -0500	8.98957	-79.5157	Edificio Brasil 42, Av. República de Brasil, Panamá, Panama

Reporte	Tipo	Foto	Placa	Confianza	Fecha de reporte	Latitud	Longitud	Ubicación
1792	Placa vencida		454367	79.342	2017-10-29 17:12:23 -0500	8.90136	-79.6976	Calle 5k-1, Panama
1793	Placa vencida		AF8545	90.7435	2017-10-29 17:13:43 -0500	0.0	0.0	





Reporte	Tipo	Foto	Placa	Confianza	Fecha de reporte	Latitud	Longitud	Ubicación
1794	Mal estacionado		815244	90.9897	2017-10-29 17:15:05 -0500	0.0	0.0	
1796	Placa vencida		864250	89.8818	2017-10-30 06:51:09 -0500	9.01217	-79.5333	Av 22C Nte, Panamá, Panama

Reporte	Tipo	Foto	Placa	Confianza	Fecha de reporte	Latitud	Longitud	Ubicación
1797	Placa vencida		288754	90.7678	2017-10-30 06:53:04 -0500	9.01217	-79.5333	Av 22C Nte, Panamá, Panama
1798	Placa vencida		448831	88.747	2017-10-30 06:59:57 -0500	9.01264	-79.5348	Vía Ricardo J. Alfaro, Panamá, Panama

Reporte	Tipo	Foto	Placa	Confianza	Fecha de reporte	Latitud	Longitud	Ubicación
1799	Mal estacionado		372095	80.8252	2017-10-30 10:27:46 -0500	0.0	0.0	
1801	Placa vencida		AT8615	87.1752	2017-10-30 17:29:09 -0500	0.0	0.0	

Reporte	Tipo	Foto	Placa	Confianza	Fecha de reporte	Latitud	Longitud	Ubicación
1803	Mal estacionado		AU0150	93.4855	2017-10-31 07:34:12 -0500	8.97575	-79.5303	Calle 44 Este, Panamá, Panama
1804	Estacionado en Discapacidad		448690	88.9347	2017-10-31 13:03:29 -0500	9.05109	-79.4532	Avenida Domingo Díaz, Panama City, Panama

Reporte	Tipo	Foto	Placa	Confianza	Fecha de reporte	Latitud	Longitud	Ubicación
1805	Placa vencida		CD2402	90.3279	2017-10-31 13:33:46 -0500	8.99059	-79.4988	Av 5 B Sur, Panamá, Panama
1806	Placa vencida		588486	89.0401	2017-10-31 17:37:04 -0500	9.02638	-79.4688	Av Marina del Nte, Panamá, Panama