













| Reporte | Tipo | Foto | Placa | Confianza | Fecha de reporte | Latitud | Longitud | Ubicación |
|---------|---------------|---|--------|-----------|---------------------------------|---------|----------|--|
| 2054 | Placa vencida |  | AN4358 | 92.8171 | 2018-01-03 12:53:30 -0500 | 8.95761 | -79.556 | Calle Geroge W. Goethals, Panamá, Panama |
| 2055 | Placa vencida |  | AA2030 | 92.2837 | 2018-01-04 11:56:38 -0500 | 0.0 | 0.0 | |
| 2060 | Placa vencida |  | AH7794 | 91.2295 | 2018-01-06 11:01:56 -0500 | 0.0 | 0.0 | |




| Reporte | Tipo | Foto | Placa | Confianza | Fecha de reporte | Latitud | Longitud | Ubicación |
|---------|-----------------|---|--------|-----------|---------------------------------|---------|----------|-----------|
| 2063 | Mal estacionado |  | AK5341 | 90.0428 | 2018-01-08 16:12:12 -0500 | 0.0 | 0.0 | |
| 2065 | Mal estacionado |  | T25346 | 86.6654 | 2018-01-08 16:13:59 -0500 | 0.0 | 0.0 | |
| 2066 | Mal estacionado |  | 510469 | 89.4489 | 2018-01-08 16:15:36 -0500 | 0.0 | 0.0 | |




| Reporte | Tipo | Foto | Placa | Confianza | Fecha de reporte | Latitud | Longitud | Ubicación |
|---------|-----------------|---|--------|-----------|---------------------------------|---------|----------|-----------|
| 2067 | Mal estacionado |  | AE3114 | 85.4974 | 2018-01-08 16:16:04 -0500 | 0.0 | 0.0 | |
| 2068 | Mal estacionado |  | AZ7918 | 89.3284 | 2018-01-08 16:18:35 -0500 | 0.0 | 0.0 | |
| 2069 | Mal estacionado |  | CF4380 | 88.085 | 2018-01-08 16:20:21 -0500 | 0.0 | 0.0 | |




| Reporte | Tipo | Foto | Placa | Confianza | Fecha de reporte | Latitud | Longitud | Ubicación |
|---------|-----------------|---|--------|-----------|---------------------------------|---------|----------|-----------|
| 2071 | Mal estacionado |  | 305398 | 90.9784 | 2018-01-08 16:23:56 -0500 | 0.0 | 0.0 | |
| 2074 | Mal estacionado |  | CB0731 | 88.0323 | 2018-01-08 16:26:13 -0500 | 0.0 | 0.0 | |
| 2078 | Mal estacionado |  | AG7781 | 91.6382 | 2018-01-08 23:11:21 -0500 | 0.0 | 0.0 | |




| Reporte | Tipo | Foto | Placa | Confianza | Fecha de reporte | Latitud | Longitud | Ubicación |
|---------|-----------------|---|--------|-----------|---------------------------------|---------|----------|--------------------------------------|
| 2080 | Placa vencida |  | 396132 | 91.1616 | 2018-01-09 19:51:57 -0500 | 0.0 | 0.0 | |
| 2081 | Placa vencida |  | CF4370 | 89.717 | 2018-01-10 17:16:01 -0500 | 8.99257 | -79.5183 | Av. Belisario Porras, Panamá, Panama |
| 2082 | Mal estacionado |  | 080098 | 92.572 | 2018-01-12 09:05:56 -0500 | 8.98849 | -79.5096 | Calle 68 Este 68, Panamá, Panama |




| Reporte | Tipo | Foto | Placa | Confianza | Fecha de reporte | Latitud | Longitud | Ubicación |
|---------|---------------|---|--------|-----------|---------------------------------|---------|----------|--|
| 2083 | Placa vencida |  | 973866 | 90.8354 | 2018-01-12 09:44:42 -0500 | 8.99624 | -79.5288 | |
| 2084 | Placa vencida |  | CF4137 | 90.4007 | 2018-01-12 10:35:06 -0500 | 9.02445 | -79.4701 | Corredor Sur, Panamá, Panama |
| 2085 | Placa vencida |  | BD0675 | 94.2097 | 2018-01-12 11:37:58 -0500 | 8.97377 | -79.5163 | Platinum Tower, Av Italia, Panama City, Panama |




| Reporte | Tipo | Foto | Placa | Confianza | Fecha de reporte | Latitud | Longitud | Ubicación |
|---------|-----------------|---|--------|-----------|---------------------------------|---------|----------|-------------------------|
| 2086 | Placa vencida |  | 954623 | 88.3942 | 2018-01-12 12:37:36 -0500 | 8.9774 | -79.5322 | 45 Este, Panamá, Panama |
| 2087 | Placa vencida |  | AS0324 | 80.7775 | 2018-01-12 18:08:18 -0500 | 0.0 | 0.0 | |
| 2090 | Mal estacionado |  | 194550 | 89.4107 | 2018-01-13 01:14:05 -0500 | 0.0 | 0.0 | |

| Reporte | Tipo | Foto | Placa | Confianza | Fecha de reporte | Latitud | Longitud | Ubicación |
|---------|-----------------|---|--------|-----------|---------------------------------|---------|----------|--------------------------|
| 2091 | Placa vencida |  | BD5016 | 84.1049 | 2018-01-13 08:48:08 -0500 | 0.0 | 0.0 | |
| 2093 | Placa vencida |  | 518141 | 88.3891 | 2018-01-13 17:08:31 -0500 | 9.05353 | -79.4507 | Calle 1A, Panamá, Panama |
| 2094 | Mal estacionado |  | 017478 | 89.9773 | 2018-01-13 17:45:42 -0500 | 0.0 | 0.0 | |


| Reporte | Tipo | Foto | Placa | Confianza | Fecha de reporte | Latitud | Longitud | Ubicación |
|---------|---------------|---|--------|-----------|---------------------------------|---------|----------|--|
| 2096 | Placa vencida |  | AC9059 | 90.3003 | 2018-01-15 09:41:29 -0500 | 8.9795 | -79.5133 | Corredor Sur, Panamá, Panama |
| 2097 | Placa vencida |  | CA7652 | 92.6354 | 2018-01-15 09:46:37 -0500 | 8.97606 | -79.5164 | Av Balboa & Corredor Sur & Avenida Balboa, Panamá, Panama |
| 2098 | Placa vencida |  | 870880 | 93.5054 | 2018-01-16 08:21:17 -0500 | 0.0 | 0.0 | |




| Reporte | Tipo | Foto | Placa | Confianza | Fecha de reporte | Latitud | Longitud | Ubicación |
|---------|-----------------|---|--------|-----------|---------------------------------|---------|----------|---|
| 2099 | Placa vencida |  | AE0821 | 92.4695 | 2018-01-16 08:54:52 -0500 | 8.97532 | -79.5174 | Cinta Costera & Corredor Sur & Avenida Balboa, Panamá, Panama |
| 2104 | Placa vencida |  | CF7449 | 89.7654 | 2018-01-16 10:30:15 -0500 | 0.0 | 0.0 | |
| 2105 | Mal estacionado |  | 640888 | 82.5985 | 2018-01-16 11:42:43 -0500 | 0.0 | 0.0 | |




| Reporte | Tipo | Foto | Placa | Confianza | Fecha de reporte | Latitud | Longitud | Ubicación |
|---------|---------------|---|--------|-----------|---------------------------------|---------|----------|---|
| 2106 | Placa vencida |  | 648887 | 88.8104 | 2018-01-16 17:53:57 -0500 | 9.00564 | -79.4922 | Av. Cincuentenario, Panamá, Panama |
| 2107 | Placa vencida |  | 014387 | 91.1774 | 2018-01-16 17:54:38 -0500 | 9.00569 | -79.492 | Av. Cincuentenario, Panamá, Panama |
| 2108 | Placa vencida |  | AZ0269 | 91.6118 | 2018-01-16 22:10:43 -0500 | 9.03526 | -79.5279 | Condado Country Club, Entrando por Condado del Rey, al lado de la estación de policía, Av Principal N, Panamá, Panama |




| Reporte | Tipo | Foto | Placa | Confianza | Fecha de reporte | Latitud | Longitud | Ubicación |
|---------|---------------|---|--------|-----------|---------------------------------|---------|----------|--|
| 2109 | Placa vencida |  | AX0934 | 86.791 | 2018-01-17 08:25:44 -0500 | 8.97543 | -79.5288 | Allure at the Park, Calle 44 Este, Panama City, Panama |
| 2110 | Placa vencida |  | CE8259 | 86.5724 | 2018-01-17 10:42:19 -0500 | 9.0023 | -79.5332 | Carr. Panamericana, Panamá, Panama |
| 2111 | Placa vencida |  | AJ5816 | 85.4329 | 2018-01-17 11:04:45 -0500 | 8.97628 | -79.5314 | |




| Reporte | Tipo | Foto | Placa | Confianza | Fecha de reporte | Latitud | Longitud | Ubicación |
|---------|---------------|---|--------|-----------|---------------------------------|---------|----------|------------------------------|
| 2112 | Placa vencida |  | AJ1249 | 91.1826 | 2018-01-17 12:27:38 -0500 | 8.9878 | -79.4991 | Corredor Sur, Panamá, Panama |
| 2113 | Placa vencida |  | AE3503 | 92.0482 | 2018-01-17 12:28:15 -0500 | 8.98747 | -79.4993 | Corredor Sur, Panamá, Panama |
| 2114 | Placa vencida |  | 246720 | 87.8488 | 2018-01-17 12:31:54 -0500 | 8.98655 | -79.5004 | Corredor Sur, Panamá, Panama |




| Reporte | Tipo | Foto | Placa | Confianza | Fecha de reporte | Latitud | Longitud | Ubicación |
|---------|---------------|---|--------|-----------|---------------------------------|---------|----------|------------------------------|
| 2115 | Placa vencida |  | CD2137 | 90.3708 | 2018-01-17 13:21:14 -0500 | 0.0 | 0.0 | |
| 2116 | Placa vencida |  | 490576 | 92.7833 | 2018-01-17 15:14:15 -0500 | 0.0 | 0.0 | |
| 2117 | Placa vencida |  | 485549 | 89.0951 | 2018-01-17 16:31:56 -0500 | 9.0246 | -79.4701 | Corredor Sur, Panamá, Panama |

| Reporte | Tipo | Foto | Placa | Confianza | Fecha de reporte | Latitud | Longitud | Ubicación |
|---------|-----------------|---|--------|-----------|---------------------------------|---------|----------|---|
| 2118 | Placa vencida |  | 853431 | 90.6127 | 2018-01-17 17:38:43 -0500 | 9.02248 | -79.4631 | Plaza Real Costa del Este, Avenida Marina del Norte, Panamá, Panama |
| 2119 | Mal estacionado |  | AM7666 | 90.5099 | 2018-01-18 12:11:33 -0500 | 9.01134 | -79.5253 | Camino Real de Bethania, Panamá, Panama |
| 2121 | Placa vencida |  | 490120 | 88.975 | 2018-01-18 20:27:27 -0500 | 0.0 | 0.0 | |




| Reporte | Tipo | Foto | Placa | Confianza | Fecha de reporte | Latitud | Longitud | Ubicación |
|---------|-----------------------------|---|--------|-----------|---------------------------------|---------|----------|--------------------------------------|
| 2122 | Placa vencida |  | 309585 | 93.0133 | 2018-01-19 10:24:57 -0500 | 8.99488 | -79.4991 | |
| 2123 | Estacionado en Discapacidad |  | CA5929 | 90.5686 | 2018-01-21 10:38:45 -0500 | 8.97261 | -79.5599 | Calle Demetrio Korsi, Panamá, Panama |
| 2124 | Placa vencida |  | 616027 | 92.7062 | 2018-01-23 09:31:08 -0500 | 8.99947 | -79.5852 | Calle Morse, Panama City, Panama |




| Reporte | Tipo | Foto | Placa | Confianza | Fecha de reporte | Latitud | Longitud | Ubicación |
|---------|-----------------|---|--------|-----------|---------------------------------|---------|----------|-----------|
| 2127 | Placa vencida |  | CE3324 | 88.9944 | 2018-01-23 17:14:41 -0500 | 0.0 | 0.0 | |
| 2129 | Mal estacionado |  | 693964 | 86.9642 | 2018-01-23 17:15:40 -0500 | 0.0 | 0.0 | |
| 2130 | Placa vencida |  | 697805 | 91.0496 | 2018-01-23 17:42:31 -0500 | 0.0 | 0.0 | |




| Reporte | Tipo | Foto | Placa | Confianza | Fecha de reporte | Latitud | Longitud | Ubicación |
|---------|---------------|---|--------|-----------|---------------------------------|---------|----------|------------------------------------|
| 2131 | Placa vencida |  | 283646 | 88.1008 | 2018-01-23 20:36:08 -0500 | 9.03517 | -79.5283 | Av Condado del Rey, Panamá, Panama |
| 2133 | Placa vencida |  | 990536 | 90.3635 | 2018-01-24 13:18:40 -0500 | 8.98172 | -79.5193 | Calle 54 Este, Panama City, Panama |
| 2135 | Placa vencida |  | 882350 | 89.6311 | 2018-01-24 18:06:58 -0500 | 0.0 | 0.0 | |




| Reporte | Tipo | Foto | Placa | Confianza | Fecha de reporte | Latitud | Longitud | Ubicación |
|---------|---------------|---|--------|-----------|---------------------------------|---------|----------|-----------------------------------|
| 2136 | Placa vencida |  | CF1245 | 87.5998 | 2018-01-24 19:08:01 -0500 | 9.02605 | -79.4679 | Av Marina del Nte, Panamá, Panama |
| 2137 | Placa vencida |  | CE7360 | 90.2659 | 2018-01-25 14:56:09 -0500 | 0.0 | 0.0 | |
| 2138 | Placa vencida |  | AN3496 | 89.4536 | 2018-01-25 14:56:32 -0500 | 0.0 | 0.0 | |




| Reporte | Tipo | Foto | Placa | Confianza | Fecha de reporte | Latitud | Longitud | Ubicación |
|---------|---------------|---|--------|-----------|---------------------------------|---------|----------|---------------------------------------|
| 2139 | Placa vencida |  | AE8525 | 92.1732 | 2018-01-26 08:47:01 -0500 | 0.0 | 0.0 | |
| 2140 | Placa vencida |  | 362338 | 90.3457 | 2018-01-26 12:18:45 -0500 | 0.0 | 0.0 | |
| 2141 | Placa vencida |  | 517873 | 91.7995 | 2018-01-26 13:07:58 -0500 | 9.01065 | -79.4742 | Avenida de la Rotonda, Panamá, Panama |




| Reporte | Tipo | Foto | Placa | Confianza | Fecha de reporte | Latitud | Longitud | Ubicación |
|---------|-----------------|---|--------|-----------|---------------------------------|---------|----------|------------------------------------|
| 2142 | Placa vencida |  | AJ4436 | 87.869 | 2018-01-26 13:57:21 -0500 | 0.0 | 0.0 | |
| 2143 | Mal estacionado |  | 726956 | 89.304 | 2018-01-26 13:59:00 -0500 | 0.0 | 0.0 | |
| 2145 | Placa vencida |  | 697485 | 91.7586 | 2018-01-26 14:41:38 -0500 | 9.03528 | -79.528 | Av Condado del Rey, Panamá, Panama |




| Reporte | Tipo | Foto | Placa | Confianza | Fecha de reporte | Latitud | Longitud | Ubicación |
|---------|---------------|---|--------|-----------|---------------------------------|---------|----------|-------------------------------|
| 2146 | Placa vencida |  | 483364 | 89.2466 | 2018-01-26 15:38:29 -0500 | 8.97853 | -79.5266 | Calle 49 Este, Panamá, Panama |
| 2147 | Placa vencida |  | 926297 | 85.6636 | 2018-01-26 18:00:55 -0500 | 0.0 | 0.0 | |
| 2148 | Placa vencida |  | 720975 | 87.8985 | 2018-01-26 18:13:17 -0500 | 0.0 | 0.0 | |




| Reporte | Tipo | Foto | Placa | Confianza | Fecha de reporte | Latitud | Longitud | Ubicación |
|---------|---------------|---|--------|-----------|---------------------------------|---------|----------|-------------------------------------|
| 2149 | Placa vencida |  | 888165 | 85.0571 | 2018-01-26 18:25:44 -0500 | 0.0 | 0.0 | |
| 2150 | Placa vencida |  | CB9166 | 88.7584 | 2018-01-26 20:31:30 -0500 | 8.99364 | -79.5239 | Avenida Ramón Arias, Panamá, Panama |
| 2151 | Placa vencida |  | AN4442 | 91.0207 | 2018-01-27 09:50:54 -0500 | 8.99852 | -79.526 | Transístmica, Panamá, Panama |




| Reporte | Tipo | Foto | Placa | Confianza | Fecha de reporte | Latitud | Longitud | Ubicación |
|---------|----------------------|---|--------|-----------|---------------------------------|---------|----------|------------------------------|
| 2152 | Placa vencida |  | AJ2866 | 85.2084 | 2018-01-27 10:26:50 -0500 | 9.02443 | -79.4699 | Corredor Sur, Panamá, Panama |
| 2153 | Placa vencida |  | CF4137 | 90.4604 | 2018-01-27 14:11:46 -0500 | 9.0243 | -79.4701 | |
| 2154 | Manejo por el hombro |  | AN6478 | 84.2474 | 2018-01-28 00:49:41 -0500 | 8.51638 | -79.9546 | Carr. Panamericana, Panama |

| Reporte | Tipo | Foto | Placa | Confianza | Fecha de reporte | Latitud | Longitud | Ubicación |
|---------|-----------------------------|---|--------|-----------|---------------------------------|---------|----------|---|
| 2155 | Estacionado en Discapacidad |  | 587992 | 88.8853 | 2018-01-28 18:43:03 -0500 | 9.01006 | -79.5355 | Calle Juan Rivera Reyes, Panamá, Panama |
| 2156 | Estacionado en Discapacidad |  | CF5893 | 90.1588 | 2018-01-28 18:44:23 -0500 | 9.01006 | -79.5344 | Carr. Panamericana, Panamá, Panama |
| 2157 | Placa vencida |  | 861520 | 88.728 | 2018-01-28 19:39:09 -0500 | 9.01256 | -79.4652 | Av. La Antigua, Panamá, Panama |

| Reporte | Tipo | Foto | Placa | Confianza | Fecha de reporte | Latitud | Longitud | Ubicación |
|---------|---------------|---|--------|-----------|---------------------------------|---------|----------|--------------------------------|
| 2158 | Placa vencida |  | AU6037 | 92.0907 | 2018-01-28 19:39:38 -0500 | 9.01405 | -79.4655 | Av. La Antigua, Panamá, Panama |
| 2159 | Placa vencida |  | AR1087 | 91.7318 | 2018-01-28 21:24:32 -0500 | 0.0 | 0.0 | |
| 2160 | Placa vencida |  | CF4985 | 88.8637 | 2018-01-28 21:44:31 -0500 | 0.0 | 0.0 | |

| Reporte | Tipo | Foto | Placa | Confianza | Fecha de reporte | Latitud | Longitud | Ubicación |
|---------|---------------|---|--------|-----------|---------------------------------|---------|----------|---|
| 2161 | Placa vencida |  | CF4337 | 85.3883 | 2018-01-29 08:48:46 -0500 | 0.0 | 0.0 | |
| 2162 | Placa vencida |  | 729929 | 90.911 | 2018-01-29 08:49:48 -0500 | 0.0 | 0.0 | |
| 2165 | Placa vencida |  | AJ1159 | 88.911 | 2018-01-29 16:54:35 -0500 | 8.97699 | -79.516 | Av Balboa & Cinta Costera, Panamá, Panama |

| Reporte | Tipo | Foto | Placa | Confianza | Fecha de reporte | Latitud | Longitud | Ubicación |
|---------|-----------------|---|--------|-----------|---------------------------------|---------|----------|--|
| 2168 | Mal estacionado |  | 707937 | 89.9867 | 2018-01-30 07:29:37 -0500 | 8.43115 | -82.4532 | Paso peatonal, San Pablo Viejo, Panama |
| 2169 | Placa vencida |  | 472753 | 88.2727 | 2018-01-30 09:41:08 -0500 | 8.97606 | -79.5285 | Allure at the Park, Calle 44 Este, Panama City, Panama |
| 2171 | Placa vencida |  | BP7443 | 90.092 | 2018-01-30 09:51:04 -0500 | 8.98693 | -79.5235 | Edificio lydalina, Calle Abel Bravo, Panamá, Panama |

| Reporte | Tipo | Foto | Placa | Confianza | Fecha de reporte | Latitud | Longitud | Ubicación |
|---------|---------------|---|--------|-----------|---------------------------------|---------|----------|--|
| 2172 | Placa vencida |  | CE7640 | 93.0076 | 2018-01-30 11:03:48 -0500 | 8.97561 | -79.5212 | Av Balboa, Panamá, Panama |
| 2173 | Placa vencida |  | CF4229 | 87.0229 | 2018-01-30 14:03:02 -0500 | 8.97516 | -79.5317 | Avenida Justo Arosemena 32, Panamá, Panama |
| 2176 | Placa vencida |  | 613534 | 88.5228 | 2018-01-31 18:12:35 -0500 | 9.01576 | -79.466 | Av. Costa Del Sol, Panamá, Panama |